

Warszawa, dnia 26 maja 2025 r.

Poz. 675

**ROZPORZĄDZENIE
RADY MINISTRÓW**

z dnia 30 kwietnia 2025 r.

w sprawie przyjęcia planu zagospodarowania przestrzennego morskich wód wewnętrznych Zalewu Kamieńskiego

Na podstawie art. 37a ust. 1 ustawy z dnia 21 marca 1991 r. o obszarach morskich Rzeczypospolitej Polskiej i administracji morskiej (Dz. U. z 2024 r. poz. 1125 oraz z 2025 r. poz. 409) zarządza się, co następuje:

§ 1. Przyjmuje się plan zagospodarowania przestrzennego morskich wód wewnętrznych Zalewu Kamieńskiego, zwany dalej „planem”.

§ 2. Część tekstowa planu w zakresie ustaleń ogólnych zawierających wskazanie rozstrzygnięć obowiązujących na części lub na całym obszarze objętym planem, rozstrzygnięć dotyczących rozmieszczenia inwestycji celu publicznego oraz kierunków rozwoju transportu i infrastruktury technicznej jest określona w załączniku nr 1 do rozporządzenia.

§ 3. Część tekstowa planu w zakresie szczegółowych rozstrzygnięć dotyczących przeznaczenia poszczególnych akwenów lub ich wydzielonych części oraz informacji o szczególnie istotnych uwarunkowaniach mających wpływ na przyszłe użytkowanie poszczególnych akwenów w postaci kart akwenów jest określona w załączniku nr 2 do rozporządzenia.

§ 4. Rysunek planu, stanowiący część graficzną planu, jest określony w załączniku nr 3 do rozporządzenia.

§ 5. Rozporządzenie wchodzi w życie po upływie 14 dni od dnia ogłoszenia.

Prezes Rady Ministrów: *D. Tusk*

Załącznik nr 1

CZĘŚĆ TEKSTOWA PLANU W ZAKRESIE USTALEŃ OGÓLNYCH ZAWIERAJĄCYCH
WSKAZANIE ROZSTRZYGNIEŃ OBOWIAZUJĄCYCH NA CZĘŚCI LUB NA CAŁYM OBSZARZE
OBJĘTYM PLANEM, ROZSTRZYGNIEŃ DOTYCZĄCYCH ROZMIESZCZENIA INWESTYCJI CELU
PUBLICZNEGO ORAZ KIERUNKÓW ROZWOJU TRANSPORTU I INFRASTRUKTURY TECHNICZNEJ

§ 1. 1. Wyjaśnienie pojęć użytych w planie:

- 1) elementy liniowe – elementy liniowe infrastruktury technicznej: kable energetyczne i telekomunikacyjne, w tym optotelekomunikacyjne, oraz rurociągi;
- 2) infrastruktura turystyczna – obiekty turystyczne związane z bierną i aktywną turystyką, w szczególności: domy na wodzie, pontony cumownicze, pirsy, slipy, miejsca postoju jednostek turystycznych oraz pomosty, a w szczególności przystanki tramwaju wodnego, tarasy widokowe, mola;
- 3) ograniczenia jakościowe narzędzi połowu – ograniczenia związane z konstrukcją i wielkością rybackich narzędzi połowu, określone w przepisach wydawanych na podstawie ustawy z dnia 19 grudnia 2014 r. o rybołówstwie morskim (Dz. U. z 2025 r. poz. 590);
- 4) podakwen – obszar planu stanowiący wydzieloną część akwenu o określonych funkcjach dopuszczalnych lub na której obowiązują zakazy lub ograniczenia;
- 5) ryby komercyjne – gatunki ryb, w odniesieniu do których prowadzi się połowy ukierunkowane na dużą skalę lub stanowiące duży udział w przyłowie podczas rybackich połowów gospodarczych;
- 6) system ochrony brzegu morskiego – budowle hydrotechniczne, w szczególności: opaski brzegowe, umocnienia brzegowe i inne elementy zagospodarowania, znajdujące się w pasie technicznym, służące ochronie przeciwpowodziowej;
- 7) transport:
 - a) uregulowany przewóz pasażerów i ładunków statkami w celach zarobkowych przez morskie wody wewnętrzne i między portamiorskimi (port wyjścia – port docelowy),

- b) nieuregulowany ruch jednostek specjalnych obsługujących trasy żeglugowe, inwestycje w obszarach morskich, układanie kabli, jak również obsługujących prace badawcze – z wyjątkiem przemieszczania się po wodach morskich jednostek Marynarki Wojennej, Straży Granicznej, Policji, Krajowej Administracji Skarbowej, Morskiej Służby Poszukiwania i Ratownictwa oraz innych statków pełniących specjalną służbę państwową, jednostek rybackich oraz jednostek turystycznych;
- 8) turystyka wodna – wszystkie formy turystyki wykorzystujące walory obszaru Zalewu Kamieńskiego, w tym przemieszczanie się osób w celach rekreacyjnych z wykorzystaniem m.in.: statków wycieczkowych, jachtów, desek, kajaków, rowerów wodnych, jak również turystyka przyrodnicza, sporty wodne, rybołówstwo rekreacyjne, lokalizacja konstrukcji i urządzeń rekreacyjnych oraz nurkowanie.

2. Określa się funkcje podstawowe lub dopuszczalne:

- 1) badania naukowe – prowadzenie badań naukowych obejmujących m.in. monitoring wód oraz środowiska przyrodniczego oraz prowadzenie badań geologicznych (prac geologicznych) niewymagających koncesji na poszukiwanie i rozpoznawanie złóż;
- 2) dziedzictwo kulturowe – ochrona zidentyfikowanych elementów podwodnego dziedzictwa kulturowego, w szczególności zabytków i krajobrazów kulturowych przez wskazanie tych elementów w planie, a także zapewnienie warunków ich ochrony;
- 3) funkcjonowanie portu lub przystani – utrzymanie i rozwój infrastruktury portowej w celu realizacji istniejących i przyszłych funkcji portowych: rybołówstwa, przeładunku, turystyki, transportu i przemysłu;
- 4) infrastruktura techniczna:
 - a) układanie i utrzymywanie kabli energetycznych i telekomunikacyjnych,
 - b) układanie i utrzymywanie rurociągów, w tym rurociągów zrzutowych i poborowych,
 - c) lokalizacja innych obiektów służących bezpieczeństwu żeglugi i obronności, niewchodzących w skład infrastruktury portowej;
- 5) obronność i bezpieczeństwo państwa – realizacja zadań mających na celu utrzymanie bezpieczeństwa narodowego, w szczególności ochrony i obrony wartości i interesów narodowych przed istniejącymi lub potencjalnymi zagrożeniami zewnętrznymi, wykorzystanie akwenów pod miejsce postoju jednostek specjalnych;
- 6) ochrona brzegu morskich wód wewnętrznych – utrzymywanie systemu ochrony brzegów morskich wód wewnętrznych w stanie zgodnym z wymogami bezpieczeństwa i ochrony środowiska oraz realizacja przedsięwzięć z zakresu ochrony brzegów morskich, mających

- na celu budowę, rozbudowę, utrzymywanie i ochronę umocnień brzegowych, a także monitorowanie brzegów morskich i wykonywanie czynności, prac i badań dotyczących ustalenia aktualnego stanu brzegu morskiego; w przypadku portów i przystani funkcja ta obejmuje działania związane z ochroną brzegu morskiego przed erozją;
- 7) ochrona środowiska i przyrody – zapewnienie obszarów morskich niezbędnych do ochrony środowiska i utrzymania walorów przyrodniczych polskich obszarów morskich, uwzględniające konieczność ochrony różnorodności biologicznej i siedlisk przyrodniczych, zachowania właściwego funkcjonowania ekosystemu, utrzymania drożności szlaków migracyjnych zwierząt, utrzymania dobrego stanu wód morskich lub jego poprawę, zapewnienia człowiekowi możliwości zrównoważonego korzystania z walorów przyrodniczych i krajobrazowych środowiska oraz prowadzenia badań naukowych, których wyniki służyć będą ochronie środowiska i przyrody;
 - 8) poszukiwanie, rozpoznawanie złóż kopalin oraz wydobywanie kopalin ze złóż – poszukiwanie, rozpoznawanie złóż kopalin oraz wydobywanie kopalin ze złóż w rozumieniu ustawy z dnia 9 czerwca 2011 r. – Prawo geologiczne i górnicze (Dz. U. z 2024 r. poz. 1290);
 - 9) rybołówstwo – rybołówstwo komercyjne w rozumieniu art. 2 ust. 1 pkt 20 ustawy z dnia 19 grudnia 2014 r. o rybołówstwie morskim, połów organizmów morskich w celach zarobkowych, zapewnienie dostępu do portów i przystani rybackich oraz zachowanie stad ryb komercyjnych;
 - 10) sztuczne wyspy i konstrukcje – wznoszenie i wykorzystywanie sztucznych wysp, konstrukcji i urządzeń służących w szczególności celom gospodarczym, ochronie środowiska i badaniom naukowym;
 - 11) transport – umożliwienie bezpiecznego przemieszczania się jednostek pływających przez utrzymanie i modernizację torów wodnych oraz infrastruktury związanej z ich funkcjonowaniem;
 - 12) turystyka, sport i rekreacja – zapewnienie dostępu do portu, infrastruktury portowej i usług portowych jednostkom turystycznym, a także udostępnienie akwenów na cele budowy i utrzymania infrastruktury turystycznej.

§ 2. 1. Granicę obszaru objętego planem określa się w postaci współrzędnych charakterystycznych punktów załamania granic, podanych w układzie współrzędnych geocentrycznych geodezyjnych GRS80h, których wykaz podano w poniższej tabeli:

Nr punktu	Układ współrzędnych geocentrycznych geodezyjnych GRS80h	
	φ – szerokość geodezyjna	λ – długość geodezyjna
1	54°1'27,24"N	14°45'56,75"E
2	54°1'31,08"N	14°46'0,10"E
3	54°1'32,88"N	14°46'1,66"E
4	54°1'33,17"N	14°46'1,91"E
5	54°1'33,77"N	14°46'2,43"E
od punktu 5 do punktu 6 granica przebiega po obowiązującej linii brzegu, o której mowa w art. 220 ustawy z dnia 20 lipca 2017 r. – Prawo wodne (Dz. U. z 2024 r. poz. 1087, 1089 i 1473 oraz z 2025 r. poz. 216)		
6	54°1'54,30"N	14°48'8,56"E
7	54°1'54,26"N	14°48'8,75"E
od punktu 7 do punktu 8 granica przebiega po obowiązującej linii brzegu, o której mowa w art. 220 ustawy z dnia 20 lipca 2017 r. – Prawo wodne		
8	54°0'26,95"N	14°47'53,88"E
9	54°0'26,82"N	14°47'53,39"E
od punktu 9 do punktu 10 granica przebiega po obowiązującej linii brzegu, o której mowa w art. 220 ustawy z dnia 20 lipca 2017 r. – Prawo wodne		
10	53°58'22,01"N	14°47'11,78"E
11	53°58'20,84"N	14°47'10,98"E

Nr punktu	Układ współrzędnych geocentrycznych geodezyjnych GRS80h	
	φ – szerokość geodezyjna	λ – długość geodezyjna
od punktu 11 do punktu 12 granica przebiega po obowiązującej linii brzegu, o której mowa w art. 220 ustawy z dnia 20 lipca 2017 r. – Prawo wodne		
12	53°55'20,27"N	14°45'14,77"E
13	53°55'19,57"N	14°45'13,04"E
od punktu 13 do punktu 14 granica przebiega po obowiązującej linii brzegu, o której mowa w art. 220 ustawy z dnia 20 lipca 2017 r. – Prawo wodne		
14	53°55'16,24"N	14°45'8,39"E
15	53°55'16,43"N	14°45'6,58"E
od punktu 15 do punktu 16 granica przebiega po obowiązującej linii brzegu, o której mowa w art. 220 ustawy z dnia 20 lipca 2017 r. – Prawo wodne		
16	53°55'0,50"N	14°41'55,90"E
17	53°54'59,97"N	14°41'55,27"E
od punktu 17 do punktu 18 granica przebiega po obowiązującej linii brzegu, o której mowa w art. 220 ustawy z dnia 20 lipca 2017 r. – Prawo wodne		
18	53°50'9,20"N	14°37'14,33"E
19	53°50'10,91"N	14°37'7,42"E
20	53°50'11,02"N	14°37'6,96"E

Nr punktu	Układ współrzędnych geocentrycznych geodezyjnych GRS80h	
	φ – szerokość geodezyjna	λ – długość geodezyjna
21	53°50'10,77"N	14°37'4,70"E
22	53°50'10,29"N	14°37'0,45"E
od punktu 22 do punktu 23 granica przebiega po obowiązującej linii brzegu, o której mowa w art. 220 ustawy z dnia 20 lipca 2017 r. – Prawo wodne		
23	53°52'32,16"N	14°37'11,68"E
24	53°52'32,72"N	14°37'14,00"E

Nr punktu	Układ współrzędnych geocentrycznych geodezyjnych GRS80h	
	φ – szerokość geodezyjna	λ – długość geodezyjna
od punktu 24 do punktu 25 granica przebiega po obowiązującej linii brzegu, o której mowa w art. 220 ustawy z dnia 20 lipca 2017 r. – Prawo wodne		
25	53°59'35,31"N	14°41'35,43"E
26	53°59'35,65"N	14°41'35,00"E
od punktu 26 do punktu 1 granica przebiega po obowiązującej linii brzegu, o której mowa w art. 220 ustawy z dnia 20 lipca 2017 r. – Prawo wodne		

2. Obszarowi objętemu planem, w granicach określonych w ust. 1, nadaje się unikalny kod literowy ZKA.

3. Obszar objęty planem, w granicach określonych w ust. 1, dzieli się na akweny o funkcji podstawowej, o której mowa w art. 37a ust. 3 zdanie pierwsze ustawy z dnia 21 marca 1991 r. o obszarach morskich Rzeczypospolitej Polskiej i administracji morskiej (Dz. U. z 2024 r. poz. 1125 oraz z 2025 r. poz. 409):

- 1) funkcjonowania portu lub przystani o oznaczeniu literowym Ip;
- 2) obronności i bezpieczeństwa państwa o oznaczeniu literowym B;
- 3) ochrony środowiska i przyrody o oznaczeniu literowym O;
- 4) rybołówstwa o oznaczeniu literowym R;
- 5) transportu o oznaczeniu literowym T;
- 6) turystyki, sportu i rekreacji o oznaczeniu literowym S.

4. Akweny wskazano na rysunku planu stanowiącym część graficzną planu w skali 1:50000, który stanowi załącznik nr 3 do rozporządzenia.

5. Funkcjami dopuszczalnymi, o których mowa w art. 37a pkt 3 zdanie drugie ustawy z dnia 21 marca 1991 r. o obszarach morskich Rzeczypospolitej Polskiej i administracji morskiej, są następujące funkcje:

- 1) badania naukowe o oznaczeniu literowym N;
- 2) dziedzictwo kulturowe o oznaczeniu literowym D;
- 3) funkcjonowanie portu lub przystani o oznaczeniu literowym Ip;
- 4) infrastruktura techniczna o oznaczeniu literowym I;
- 5) ochrona brzegu morskich wód wewnętrznych o oznaczeniu literowym C;
- 6) ochrona środowiska i przyrody o oznaczeniu literowym O;
- 7) poszukiwanie, rozpoznawanie złóż kopalin oraz wydobywanie kopalin ze złóż o oznaczeniu literowym K;
- 8) rybołówstwo o oznaczeniu literowym R;
- 9) sztuczne wyspy i konstrukcje o oznaczeniu literowym W;
- 10) transport o oznaczeniu literowym T;
- 11) turystyka, sport i rekreacja o oznaczeniu literowym S.

6. Funkcje dopuszczalne nie mogą ograniczać lub uniemożliwiać zagospodarowania akwenów zgodnie z funkcją podstawową.

7. Ustalenia dotyczące poszczególnych funkcji dopuszczalnych dla akwenów są określone w kartach akwenów.

§ 3. 1. Na całym obszarze planu są wykonywane funkcje ochrony środowiska i przyrody.

2. Wykonywanie funkcji podstawowych i dopuszczalnych określonych dla poszczególnych akwenów lub ich podakwenów może być ograniczane ze względu na konieczność zapewnienia obronności i bezpieczeństwa państwa, bezpieczeństwa i ratowania życia ludzkiego oraz ochrony środowiska i przyrody.

3. W celu zapewnienia ochrony przeciwpowodziowej, w pasie graniczącym z linią brzegu morskich wód wewnętrznych, na całym obszarze planu dopuszcza się realizację odpowiednich inwestycji w tym zakresie.

4. Poza sytuacjami nadzwyczajnymi, ogranicza się realizację funkcji ochrony brzegu morskiego wód wewnętrznych do sposobów niewpływających negatywnie na ptaki zimujące i odpoczywające w trakcie migracji.

5. Niezależnie od ustaleń planu, dopuszcza się zmianę granic istniejących i nowych portów i przystani morskich.

§ 4. 1. Na obszarze planu obowiązuje ochrona przestrzenna elementów podwodnego dziedzictwa kulturowego na zasadach określonych w przepisach ustawy z dnia 23 lipca 2003 r. o ochronie zabytków i opiece nad zabytkami (Dz. U. z 2024 r. poz. 1292 i 1907), ustawy z dnia

21 marca 1991 r. o obszarach morskich Rzeczypospolitej Polskiej i administracji morskiej, z uwzględnieniem ustalonych stref bezpieczeństwa wokół podwodnych elementów podwodnego dziedzictwa kulturowego i zasad obowiązujących w tych strefach.

2. Akwenem chronionym na podstawie przepisów o ochronie zabytków i opiece nad zabytkami jest cieśnina Dziwna z Zalewem Kamieńskim i Zatoką Cichą.

3. Poza sytuacjami nadzwyczajnymi użytkowanie obszaru objętego planem nie może prowadzić do uszkodzenia lub zniszczenia elementów podwodnego dziedzictwa kulturowego. Dotyczy to w szczególności: funkcjonowania portów i przystani, układania elementów liniowych, wznoszenia sztucznych wysp i konstrukcji, ochrony brzegu morskiego, uprawiania turystyki, sportu i rekreacji, poszukiwania, rozpoznawania złóż kopalin oraz wydobywania kopalin ze złóż oraz prowadzenia badań naukowych.

4. W przypadku zlokalizowania lub rozpoznania elementu podwodnego dziedzictwa kulturowego, do czasu wyznaczenia wokół niego strefy bezpieczeństwa oraz zasad obowiązujących w tej strefie, zakazuje się prowadzenia prac mogących spowodować jego uszkodzenie.

§ 5. 1. Układanie elementów liniowych, przebudowa, remont i utrzymanie elementów istniejących dopuszcza się na całym obszarze objętym planem, z tym że:

- 1) nowe elementy liniowe należy układać pod powierzchnią dna akwenu, a jeżeli jest to niemożliwe ze względów środowiskowych lub technologicznych – należy stosować zabezpieczenia trwale zapewniające bezpieczeństwo nawigacyjne;
- 2) wymaga się układania nowych elementów liniowych w sposób zapewniający najkrótszy ich przebieg po akwenu (możliwie prostopadle do linii brzegu i bez załamania kierunku);
- 3) zakazuje się układania elementów liniowych w sposób rozproszony; wymaga się układania wielu elementów liniowych w sposób zapewniający oszczędne korzystanie z przestrzeni, tj. możliwie równoległe do istniejącej, bezpośrednio sąsiadującej infrastruktury, z zachowaniem minimalnych buforów bezpieczeństwa określonych w przepisach wydanych na podstawie art. 7 ust. 2 pkt 2 ustawy z dnia 7 lipca 1994 r. – Prawo budowlane (Dz. U. z 2025 r. poz. 418).

3. Dopuszcza się układanie wylotów kolektorów służących do wprowadzania ścieków lub wód opadowych oraz roztopowych do wód morskich we wszystkich akwenach przylegających do linii brzegu.

4. Zakazuje się układania elementów liniowych w sposób i w miejscach uniemożliwiających eksploatację złóż wymienionych w § 6 ust. 4.

5. Układanie elementów liniowych jest możliwe po spełnieniu warunków zawartych w pozwoleniu, o którym mowa w art. 26 ust. 1 ustawy z dnia 21 marca 1991 r. o obszarach morskich Rzeczypospolitej Polskiej i administracji morskiej.

§ 6. 1. Poszukiwanie, rozpoznawanie złóż kopalin oraz wydobywanie kopalin ze złóż jest dopuszczone na całym obszarze planu, z wyjątkiem akwenów o funkcji podstawowej transport oraz ochrona środowiska i przyrody, pod warunkiem że ta działalność nie będzie uniemożliwiała wykorzystania morskich wód wewnętrznych zgodnie z ich funkcją podstawową.

2. Ustala się następujące ograniczenia w zakresie poszukiwania, rozpoznawania złóż kopalin oraz wydobywania kopalin ze złóż:

- 1) zakaz wznoszenia sztucznych wysp i konstrukcji służących do wydobycia węglowodorów;
- 2) zakaz poszukiwania, rozpoznawania oraz wydobywania kopalin naruszających elementy liniowe;
- 3) ograniczenia w realizacji infrastruktury służącej do wydobycia węglowodorów do elementów liniowych wyprowadzających węglowodory na ląd, jak np. rurociągi.

3. Zakaz, o którym mowa w ust. 2 pkt 1, nie dotyczy wykonywania koncesji nr 9/2017/Ł na poszukiwanie i rozpoznawanie złóż ropy naftowej i gazu ziemnego oraz wydobywanie ropy naftowej i gazu ziemnego ze złóż w obszarze koncesyjnym „Wolin”.

4. Na obszarze planu znajdują się następujące złoża, które obejmuje się ochroną przed ich zagospodarowaniem trwale uniemożliwiającym ich eksploatację:

- 1) złożo ropy naftowej „Kamień Pomorski” nr 4802;
- 2) złoża wód leczniczych „Kamień Pomorski” nr 7942 i „Międzywodzie (Kamień Pomorski IG-1)” nr 7945.

5. Część obszaru planu objęta jest koncesją:

- 1) nr 98/92 na poszukiwanie, rozpoznawanie złóż kopalin i wydobywanie kopalin ze złóż – złożo „Kamień Pomorski” (wody lecznicze);
- 2) nr 9/2017/Ł na poszukiwanie i rozpoznawanie złóż ropy naftowej i gazu ziemnego oraz wydobywanie ropy naftowej i gazu ziemnego ze złóż w obszarze koncesyjnym „Wolin”;
- 3) nr 99/93 na wydobywanie ropy naftowej i towarzyszącego gazu ziemnego ze złoża „Kamień Pomorski”.

§ 7. 1. W celu zapewnienia rozwoju gmin nadzalewowych wyznaczono akweny o funkcji podstawowej turystyka, sport i rekreacja.

2. Funkcja turystyka, sport i rekreacja jest dopuszczona z ograniczeniami na całym obszarze planu, z wyjątkiem akwenu o funkcji podstawowej obronność i bezpieczeństwo państwa.

§ 8. 1. Przemieszczanie się w morskich wodach wewnętrznych jednostek Marynarki Wojennej, Straży Granicznej, Policji, Krajowej Administracji Skarbowej, Morskiej Służby Poszukiwania i Ratownictwa, jednostek ochrony przeciwpożarowej oraz innych pełniących specjalną służbę państwową nie podlega ustaleniom planu i wynikającym z nich zakazom lub ograniczeniom.

2. Na obszarze planu obowiązują ograniczenia jakościowe narzędzi połowu w ramach prowadzenia rybołówstwa, zgodnie z przepisami ustawy z dnia 19 grudnia 2014 r. o rybołówstwie morskim oraz przepisami wykonawczymi dotyczącymi połowu ryb, konstrukcji narzędzi połowu oraz okresu prowadzenia połowów i miejsca wystawienia narzędzi połowowych wydanymi na podstawie art. 10 tej ustawy.

§ 9. 1. Na obszarze planu, w celu zapewnienia bezpieczeństwa żeglugi, dopuszcza się lokalizację stałego i pływającego oznakowania nawigacyjnego.

2. Obiekty inne niż oznakowanie nawigacyjne lokalizowane na obszarze planu nie mogą przypominać oznakowania nawigacyjnego zarówno wyglądem, jak i charakterystyką świecenia świateł.

3. Oświetlenie obiektów znajdujących się na obszarze planu nie może powodować oślepiania nawigatorów statków manewrujących na akwenu ani powodować zjawiska podświetlania tła znaków nawigacyjnych.

§ 10. Badania naukowe mogą być prowadzone na całym obszarze planu, z wyjątkiem prowadzenia badań naukowych:

- 1) naruszających system ochrony brzegu morskiego;
- 2) zakłócających lęg ptaków lub oddziaływających na brzeg morski i inne miejsca akwenu, gdzie odbywa się lęg ptaków;
- 3) naruszających elementy liniowe;
- 4) zagrażających bezpieczeństwu żeglugi.

§ 11. 1. Dla rozmieszczenia inwestycji celu publicznego wyznacza się następujące podakweny i akweny na rzecz istniejących i planowanych inwestycji:

- 1) akwenty: ZKA.3.T i ZKA.35.T umożliwiające wykonywanie prac związanych z utrzymaniem ustalonych parametrów torów wodnych;
- 2) akwenty: ZKA.6.R, ZKA.8.S, ZKA.10.S, ZKA.28.S, ZKA.29.R i ZKA.30.S umożliwiające poszukiwanie, rozpoznawanie złóż kopalin oraz wydobywanie kopalin ze złóż w ramach koncesji nr 9/2017/Ł;
- 3) akwenty: ZKA.13.S, ZKA.14.Ip, ZKA.15.S i ZKA.18.S umożliwiające poszukiwanie, rozpoznawanie złóż kopalin oraz wydobywanie kopalin ze złóż w ramach koncesji nr 98/92;
- 4) akwenty: ZKA.6.R, ZKA.9.S, ZKA.10.S, ZKA.11.R i ZKA.15.S umożliwiające wydobywanie kopalin ze złóż w ramach koncesji nr 99/93;
- 5) akwen: ZKA.12.O umożliwiający utrzymanie kabla światłowodowego relacji Kamień Pomorski – Kołobrzeg;
- 6) podakwen: 3.2 umożliwiający budowę mostu w ciągu drogi S-3 (międzynarodowa droga E65);
- 7) akwen ZKA.15.S umożliwiający:
 - a) utrzymywanie rurociągu tłoczego ścieków sanitarnych pod dnem cieśniny Promna – na działkach nr 293 obręb Chrząższczewo i nr 124 obręb Kamień Pomorski 5,
 - b) utrzymywanie podmorskiego kabla elektroenergetycznego 15 kV w rurze ochronnej – pod dnem cieśniny Promna (Głęboki Nurt), w rejonie mostu łączącego Wyspę Chrząższczewską z Kamieniem Pomorskim i nr 124 obręb nr 5 Kamień Pomorski,
 - c) ułożenie i utrzymywanie podmorskich kabli podmorskiego rurociągu światłowodowej linii kablowej na obszarze morskich wód wewnętrznych (cieśnina Dziwna – zatoka Promna) na działkach: nr 293/2 obręb Chrząższczewo i nr 124 obręb Kamień Pomorski 5,
 - d) utrzymanie rurociągu gazowego DE 90x8,2 TS SDR 11 pod dnem cieśniny Promna, na działkach nr 293 obręb Chrząższczewo i nr 124 obręb Kamień Pomorski 5;
- 8) akwenty: ZKA10.S, ZKA.6.R, ZKA.3.T i ZKA.11.R umożliwiające utrzymywanie podmorskiego kabla elektroenergetycznego 15 kV w rurze ochronnej pod dnem cieśniny Dziwny, między wyspą Wolin a Wyspą Chrząższczewską, na działkach 846/12 obręb Międzywodzie gmina Dziwnów i nr 22 obręb Buniewice gmina Kamień Pomorski;
- 9) podakwenty: 3.1, 3.2, 12.1, 13.1, 14.1, 15.1, 33.1, 33.2, 33.3, 34.1, 35.1 i 36.1 umożliwiające utrzymanie obiektów drogowych – mosty.

2. We wszystkich akwenach dopuszcza się lokalizację inwestycji celu publicznego, przy uwzględnieniu ograniczeń określonych w kartach akwenów.

3. Budowa i utrzymywanie obiektów oraz urządzeń niezbędnych dla potrzeb obronności państwa, a także do zapewnienia bezpieczeństwa publicznego, niebędących sztucznymi wyspami i konstrukcjami, są dopuszczone we wszystkich akwenach objętych planem.

4. Budowa i utrzymywanie obiektów oraz urządzeń niezbędnych dla potrzeb obronności i bezpieczeństwa państwa, a także do zapewnienia bezpieczeństwa publicznego, będących sztucznymi wyspami i konstrukcjami, są dopuszczone w akwencie ZKA.5.B.

§ 12. 1. Na obszarze objętym planem ustala się priorytetowe kierunki rozwoju transportu i rozwoju infrastruktury technicznej obsługującej żeglugę, wyznaczając akwen i podakweny zapewniające rozwój transportu i związanej z nim infrastruktury technicznej: akwen ZKA.3.T, i ZKA.35.T, zapewniające bezpieczną żeglugę na polskich obszarach morskich z i do portów morskich w Dziwnowie, Kamieniu Pomorskim i Wolinie.

2. W celu utrzymania parametrów torów wodnych dopuszcza się prowadzenie w ich obrębie prac pogłębiarskich, podczyszczeniowych i zasypowych.

§ 13. Na całym obszarze planu dopuszcza się zmianę linii brzegu.

§ 14. Na całym obszarze planu obowiązują:

- 1) ograniczenia realizacji inwestycji na obszarach tarlisk i w miejscach podchowu narybku ryb;
- 2) ograniczenia realizacji inwestycji, z wyjątkiem inwestycji, dla których organ administracji rybołówstwa morskiego wyda opinię stwierdzającą brak znacząco negatywnego wpływu na tarło i podchów narybku oraz na migracje ryb, dla których określono okresy ochronne w przepisach wydanych na podstawie ustawy z dnia 19 grudnia 2014 r. o rybołówstwie morskim;
- 3) okresowe ograniczenia w ruchu jednostek pływających w miejscach tarlisk ryb.

§ 15. 1. Wyznacza się akwen ZKA.1.R o funkcji podstawowej rybołówstwo. Ustala się wykaz współrzędnych charakterystycznych punktów załamania granic obszaru określającego zasięg przestrzenny tego akwenu, podanych w układzie współrzędnych geocentrycznych geodezyjnych GRS80h:

Nr punktu	Układ współrzędnych geocentrycznych geodezyjnych GRS80h	
	φ – szerokość geodezyjna	λ – długość geodezyjna
1	54°1'32,34"N	14°46'27,30"E
przebieg po granicy obowiązującej linii brzegu, o której mowa w art. 220 ustawy z dnia 20 lipca 2017 r. – Prawo wodne		
2	54°1'56,69"N	14°48'1,70"E
3	54°1'22,04"N	14°48'1,86"E
4	54°1'26,42"N	14°48'15,89"E
5	54°1'26,21"N	14°48'17,31"E
przebieg po granicy obowiązującej linii brzegu, o której mowa w art. 220 ustawy z dnia 20 lipca 2017 r. – Prawo wodne		
6	54°0'45,26"N	14°48'14,88"E
7	54°0'44,96"N	14°48'6,18"E
8	54°0'41,16"N	14°48'4,65"E
9	54°0'33,44"N	14°47'57,65"E
10	54°0'31,64"N	14°47'52,55"E
11	54°0'30,33"N	14°47'46,50"E
12	54°0'29,73"N	14°47'39,79"E
13	54°0'30,04"N	14°47'35,26"E
14	54°0'27,15"N	14°47'29,55"E

Nr punktu	Układ współrzędnych geocentrycznych geodezyjnych GRS80h	
	φ – szerokość geodezyjna	λ – długość geodezyjna
przebieg po granicy obowiązującej linii brzegu, o której mowa w art. 220 ustawy z dnia 20 lipca 2017 r. – Prawo wodne		
15	53°58'40,58"N	14°46'15,34"E
16	53°58'39,46"N	14°45'53,25"E
17	53°59'8,15"N	14°45'14,01"E
18	54°0'3,57"N	14°45'16,60"E
19	54°0'10,97"N	14°45'39,74"E
20	54°0'13,11"N	14°45'46,40"E
21	54°0'17,92"N	14°46'11,33"E
22	54°0'24,64"N	14°46'23,55"E
23	54°0'34,47"N	14°46'33,21"E
24	54°0'46,84"N	14°46'30,71"E
25	54°0'53,60"N	14°46'28,99"E
26	54°1'12,84"N	14°46'26,18"E
27	54°1'19,93"N	14°46'20,18"E
28	54°1'25,76"N	14°46'34,85"E
dalej przebieg do punktu 1, od którego rozpoczęto opis granicy		

2. Wyznacza się akwen ZKA.2.S o funkcji podstawowej turystyka, sport i rekreacja. Ustala się wykaz współrzędnych charakterystycznych punktów załamania granic obszaru określającego zasięg przestrzenny tego akwenu, podanych w układzie współrzędnych geocentrycznych geodezyjnych GRS80h:

Nr punktu	Układ współrzędnych geocentrycznych geodezyjnych GRS80h	
	φ – szerokość geodezyjna	λ – długość geodezyjna
1	54°1'56,69"N	14°48'1,70"E
przebieg po granicy obowiązującej linii brzegu, o której mowa w art. 220 ustawy z dnia 20 lipca 2017 r. – Prawo wodne		
2	54°1'54,30"N	14°48'8,56"E
3	54°1'54,26"N	14°48'8,75"E
przebieg po granicy obowiązującej linii brzegu, o której mowa w art. 220 ustawy z dnia 20 lipca 2017 r. – Prawo wodne		

Nr punktu	Układ współrzędnych geocentrycznych geodezyjnych GRS80h	
	φ – szerokość geodezyjna	λ – długość geodezyjna
4	54°1'26,21"N	14°48'17,31"E
5	54°1'26,42"N	14°48'15,89"E
6	54°1'22,04"N	14°48'1,86"E
dalej przebieg do punktu 1, od którego rozpoczęto opis granicy		

3. Wyznacza się akwen ZKA.3.T o funkcji podstawowej transport. Ustala się wykaz współrzędnych charakterystycznych punktów załamania granic obszaru określającego zasięg przestrzenny tego akwenu, podanych w układzie współrzędnych geocentrycznych geodezyjnych GRS80h:

Nr punktu	Układ współrzędnych geocentrycznych geodezyjnych GRS80h	
	φ – szerokość geodezyjna	λ – długość geodezyjna
1	54°1'27,24"N	14°45'56,75"E
2	54°1'31,08"N	14°46'0,10"E
3	54°1'32,88"N	14°46'1,66"E
4	54°1'33,17"N	14°46'1,91"E
5	54°1'33,77"N	14°46'2,43"E
przebieg po granicy obowiązującej linii brzegu, o której mowa w art. 220 ustawy z dnia 20 lipca 2017 r. – Prawo wodne		
6	54°1'28,34"N	14°46'14,16"E
7	54°1'26,87"N	14°46'14,32"E

Nr punktu	Układ współrzędnych geocentrycznych geodezyjnych GRS80h	
	φ – szerokość geodezyjna	λ – długość geodezyjna
8	54°1'19,93"N	14°46'20,18"E
9	54°1'12,84"N	14°46'26,18"E
10	54°0'53,60"N	14°46'28,99"E
11	54°0'46,84"N	14°46'30,71"E
12	54°0'34,47"N	14°46'33,21"E
13	54°0'24,64"N	14°46'23,55"E
14	54°0'17,92"N	14°46'11,33"E
15	54°0'13,11"N	14°45'46,40"E
16	54°0'10,97"N	14°45'39,74"E

Nr punktu	Układ współrzędnych geocentrycznych geodezyjnych GRS80h	
	φ – szerokość geodezyjna	λ – długość geodezyjna
17	54°0'3,57"N	14°45'16,60"E
18	53°59'8,15"N	14°45'14,01"E
19	53°58'39,46"N	14°45'53,25"E
20	53°58'35,46"N	14°45'58,73"E
21	53°58'31,70"N	14°46'3,87"E
22	53°58'31,63"N	14°46'3,65"E
23	53°58'27,13"N	14°46'1,08"E
24	53°58'27,00"N	14°46'0,80"E
25	53°58'26,84"N	14°46'0,46"E
26	53°58'14,76"N	14°45'45,77"E
27	53°58'13,03"N	14°45'45,71"E
28	53°58'12,78"N	14°45'46,85"E
29	53°58'11,24"N	14°45'46,75"E
przebieg po granicy obowiązującej linii brzegu, o której mowa w art. 220 ustawy z dnia 20 lipca 2017 r. – Prawo wodne		
30	53°58'8,95"N	14°45'45,88"E
31	53°58'8,69"N	14°45'39,23"E
32	53°58'13,68"N	14°45'35,63"E
33	53°58'16,96"N	14°45'36,87"E
34	53°58'27,02"N	14°45'49,13"E
35	53°58'38,47"N	14°45'33,47"E
36	53°59'1,65"N	14°45'1,76"E
37	53°59'1,65"N	14°43'54,38"E

Nr punktu	Układ współrzędnych geocentrycznych geodezyjnych GRS80h	
	φ – szerokość geodezyjna	λ – długość geodezyjna
38	53°59'1,65"N	14°42'50,15"E
39	53°58'46,29"N	14°42'30,83"E
40	53°58'41,35"N	14°42'31,58"E
41	53°58'8,93"N	14°42'36,48"E
42	53°57'28,54"N	14°42'7,93"E
43	53°57'9,82"N	14°42'9,98"E
przebieg po granicy obowiązującej linii brzegu, o której mowa w art. 220 ustawy z dnia 20 lipca 2017 r. – Prawo wodne		
44	53°56'48,02"N	14°42'29,19"E
45	53°56'42,27"N	14°42'43,79"E
46	53°56'18,71"N	14°42'53,24"E
47	53°56'9,72"N	14°42'39,79"E
48	53°56'0,43"N	14°42'25,88"E
49	53°55'52,89"N	14°42'14,59"E
50	53°55'34,72"N	14°41'47,39"E
51	53°55'31,05"N	14°41'41,90"E
52	53°55'24,47"N	14°41'32,65"E
53	53°55'6,95"N	14°41'8,01"E
przebieg po granicy obowiązującej linii brzegu, o której mowa w art. 220 ustawy z dnia 20 lipca 2017 r. – Prawo wodne		
54	53°54'54,70"N	14°40'50,70"E
55	53°54'28,91"N	14°40'14,39"E
56	53°54'12,05"N	14°39'44,92"E

Nr punktu	Układ współrzędnych geocentrycznych geodezyjnych GRS80h	
	φ – szerokość geodezyjna	λ – długość geodezyjna
57	53°53'58,62"N	14°39'21,45"E
przebieg po granicy obowiązującej linii brzegu, o której mowa w art. 220 ustawy z dnia 20 lipca 2017 r. – Prawo wodne		
58	53°53'47,47"N	14°39'4,90"E
59	53°53'24,64"N	14°38'32,33"E
60	53°52'44,28"N	14°38'5,31"E
61	53°52'30,35"N	14°37'55,98"E
62	53°52'0,79"N	14°38'3,12"E
63	53°51'58,61"N	14°38'1,81"E
64	53°51'58,58"N	14°38'1,97"E
przebieg po granicy obowiązującej linii brzegu, o której mowa w art. 220 ustawy z dnia 20 lipca 2017 r. – Prawo wodne		
65	53°51'14,64"N	14°37'39,22"E
66	53°51'2,55"N	14°37'37,95"E
67	53°51'1,19"N	14°37'37,10"E
68	53°50'49,94"N	14°37'30,09"E
przebieg po granicy obowiązującej linii brzegu, o której mowa w art. 220 ustawy z dnia 20 lipca 2017 r. – Prawo wodne		
69	53°50'43,57"N	14°37'28,33"E
70	53°50'44,06"N	14°37'25,93"E
71	53°50'42,13"N	14°37'24,46"E

Nr punktu	Układ współrzędnych geocentrycznych geodezyjnych GRS80h	
	φ – szerokość geodezyjna	λ – długość geodezyjna
przebieg po granicy obowiązującej linii brzegu, o której mowa w art. 220 ustawy z dnia 20 lipca 2017 r. – Prawo wodne		
72	53°50'36,39"N	14°37'14,87"E
73	53°50'38,20"N	14°37'13,82"E
74	53°50'40,41"N	14°37'12,53"E
75	53°50'43,03"N	14°37'11,01"E
przebieg po granicy obowiązującej linii brzegu, o której mowa w art. 220 ustawy z dnia 20 lipca 2017 r. – Prawo wodne		
76	53°51'0,51"N	14°37'18,24"E
77	53°51'0,55"N	14°37'19,27"E
78	53°51'4,55"N	14°37'21,79"E
79	53°51'24,49"N	14°37'23,79"E
80	53°52'1,79"N	14°37'46,30"E
81	53°52'31,52"N	14°37'39,11"E
82	53°52'49,90"N	14°37'51,42"E
83	53°53'29,52"N	14°38'17,94"E
84	53°54'3,29"N	14°39'6,02"E
85	53°54'24,79"N	14°39'43,59"E
86	53°54'35,50"N	14°40'2,32"E
87	53°55'3,50"N	14°40'41,74"E
88	53°55'37,38"N	14°41'29,44"E
89	53°56'21,39"N	14°42'35,32"E
90	53°56'36,43"N	14°42'29,56"E

Nr punktu	Układ współrzędnych geocentrycznych geodezyjnych GRS80h	
	φ – szerokość geodezyjna	λ – długość geodezyjna
91	53°56'49,68"N	14°41'56,03"E
92	53°57'4,49"N	14°41'54,28"E
93	53°57'30,18"N	14°41'51,26"E
94	53°58'0,80"N	14°42'12,91"E
95	53°58'10,45"N	14°42'19,73"E
96	53°58'49,10"N	14°42'13,88"E
97	53°59'10,01"N	14°42'40,17"E
98	53°59'19,62"N	14°43'3,11"E
99	53°59'45,44"N	14°44'4,36"E
100	54°0'10,62"N	14°45'4,13"E
101	54°0'22,10"N	14°45'40,06"E

Nr punktu	Układ współrzędnych geocentrycznych geodezyjnych GRS80h	
	φ – szerokość geodezyjna	λ – długość geodezyjna
102	54°0'26,40"N	14°46'2,82"E
103	54°0'30,69"N	14°46'10,54"E
104	54°0'36,52"N	14°46'16,21"E
105	54°0'52,42"N	14°46'12,64"E
106	54°0'56,65"N	14°46'12,14"E
107	54°1'12,49"N	14°46'10,01"E
108	54°1'11,82"N	14°46'6,59"E
109	54°1'11,63"N	14°46'2,97"E
od punktu 109 do punktu 1 granica przebiega zgodnie z linią brzegu, o której mowa w art. 220 ustawy z dnia 20 lipca 2017 r. – Prawo wodne		

4. Wyznacza się akwen ZKA.4.S o funkcji podstawowej turystyka, sport i rekreacja. Ustala się wykaz współrzędnych charakterystycznych punktów załamania granic obszaru określającego zasięg przestrzenny tego akwenu, podanych w układzie współrzędnych geocentrycznych geodezyjnych GRS80h:

Nr punktu	Układ współrzędnych geocentrycznych geodezyjnych GRS80h	
	φ – szerokość geodezyjna	λ – długość geodezyjna
1	54°1'32,34"N	14°46'27,30"E
2	54°1'25,76"N	14°46'34,85"E
3	54°1'19,93"N	14°46'20,18"E
4	54°1'26,87"N	14°46'14,32"E

Nr punktu	Układ współrzędnych geocentrycznych geodezyjnych GRS80h	
	φ – szerokość geodezyjna	λ – długość geodezyjna
5	54°1'28,34"N	14°46'14,16"E
od punktu 5 do punktu 1 granica przebiega zgodnie z linią brzegu, o której mowa w art. 220 ustawy z dnia 20 lipca 2017 r. – Prawo wodne		

5. Wyznacza się akwen ZKA.5.B o funkcji podstawowej obronność i bezpieczeństwo państwa. Ustala się wykaz współrzędnych charakterystycznych punktów załamania granic obszaru określającego zasięg przestrzenny tego akwenu, podanych w układzie współrzędnych geocentrycznych geodezyjnych GRS80h:

Nr punktu	Układ współrzędnych geocentrycznych geodezyjnych GRS80h	
	φ – szerokość geodezyjna	λ – długość geodezyjna
1	54°1'11,63"N	14°46'2,97"E
2	54°1'11,82"N	14°46'6,59"E
3	54°1'12,49"N	14°46'10,01"E
4	54°0'56,65"N	14°46'12,14"E
5	54°0'56,32"N	14°46'10,97"E

Nr punktu	Układ współrzędnych geocentrycznych geodezyjnych GRS80h	
	φ – szerokość geodezyjna	λ – długość geodezyjna
6	54°0'56,03"N	14°46'4,61"E
od punktu 6 do punktu 1 granica przebiega zgodnie z linią brzegu, o której mowa w art. 220 ustawy z dnia 20 lipca 2017 r. – Prawo wodne		

6. Wyznacza się akwen ZKA.6.R o funkcji podstawowej rybołówstwo. Ustala się wykaz współrzędnych charakterystycznych punktów załamania granic obszaru określającego zasięg przestrzenny tego akwenu, podanych w układzie współrzędnych geocentrycznych geodezyjnych GRS80h:

Nr punktu	Układ współrzędnych geocentrycznych geodezyjnych GRS80h	
	φ – szerokość geodezyjna	λ – długość geodezyjna
1	54°0'56,03"N	14°46'4,61"E
2	54°0'56,32"N	14°46'10,97"E
3	54°0'56,65"N	14°46'12,14"E
4	54°0'52,42"N	14°46'12,64"E
5	54°0'36,52"N	14°46'16,21"E
6	54°0'30,69"N	14°46'10,54"E
7	54°0'26,40"N	14°46'2,82"E
8	54°0'22,10"N	14°45'40,06"E

Nr punktu	Układ współrzędnych geocentrycznych geodezyjnych GRS80h	
	φ – szerokość geodezyjna	λ – długość geodezyjna
9	54°0'10,62"N	14°45'4,13"E
10	53°59'45,44"N	14°44'4,36"E
11	53°59'19,62"N	14°43'3,11"E
12	53°59'10,01"N	14°42'40,17"E
13	53°58'49,10"N	14°42'13,88"E
14	53°58'10,45"N	14°42'19,73"E
15	53°58'0,80"N	14°42'12,91"E
16	53°57'30,18"N	14°41'51,26"E

Nr punktu	Układ współrzędnych geocentrycznych geodezyjnych GRS80h	
	φ – szerokość geodezyjna	λ – długość geodezyjna
17	53°57'4,49"N	14°41'54,28"E
18	53°56'49,68"N	14°41'56,03"E
19	53°56'36,43"N	14°42'29,56"E
20	53°56'21,39"N	14°42'35,32"E
21	53°55'37,38"N	14°41'29,44"E
22	53°55'3,50"N	14°40'41,74"E
23	53°54'35,50"N	14°40'2,32"E
24	53°54'24,79"N	14°39'43,59"E
25	53°54'3,29"N	14°39'6,02"E
26	53°53'29,52"N	14°38'17,94"E
27	53°52'49,90"N	14°37'51,42"E
28	53°52'31,52"N	14°37'39,11"E
29	53°52'1,79"N	14°37'46,30"E
30	53°51'24,49"N	14°37'23,79"E
31	53°51'4,55"N	14°37'21,79"E
32	53°51'0,55"N	14°37'19,27"E
33	53°51'0,51"N	14°37'18,24"E
przebieg po granicy obowiązującej linii brzegu, o której mowa w art. 220 ustawy z dnia 20 lipca 2017 r. – Prawo wodne		
34	53°52'32,16"N	14°37'11,68"E
35	53°52'32,72"N	14°37'14,00"E
przebieg po granicy obowiązującej linii brzegu, o której mowa w art. 220 ustawy z dnia 20 lipca 2017 r. – Prawo wodne		

Nr punktu	Układ współrzędnych geocentrycznych geodezyjnych GRS80h	
	φ – szerokość geodezyjna	λ – długość geodezyjna
36	53°53'36,43"N	14°38'0,67"E
37	53°53'35,15"N	14°38'5,70"E
38	53°53'43,26"N	14°38'11,90"E
39	53°53'44,63"N	14°38'6,74"E
przebieg po granicy obowiązującej linii brzegu, o której mowa w art. 220 ustawy z dnia 20 lipca 2017 r. – Prawo wodne		
40	53°53'54,91"N	14°38'21,29"E
41	53°53'52,79"N	14°38'26,65"E
42	53°53'52,75"N	14°38'26,75"E
43	53°54'3,37"N	14°38'38,82"E
44	53°54'5,53"N	14°38'33,37"E
przebieg po granicy obowiązującej linii brzegu, o której mowa w art. 220 ustawy z dnia 20 lipca 2017 r. – Prawo wodne		
45	53°55'40,88"N	14°40'44,16"E
46	53°55'38,56"N	14°40'47,98"E
47	53°55'43,13"N	14°40'55,91"E
48	53°55'45,44"N	14°40'52,09"E
przebieg po granicy obowiązującej linii brzegu, o której mowa w art. 220 ustawy z dnia 20 lipca 2017 r. – Prawo wodne		
49	53°56'40,71"N	14°41'32,04"E
50	53°56'41,89"N	14°41'37,26"E
51	53°56'47,59"N	14°41'33,55"E
52	53°56'46,41"N	14°41'28,33"E

Nr punktu	Układ współrzędnych geocentrycznych geodezyjnych GRS80h	
	φ – szerokość geodezyjna	λ – długość geodezyjna
przebieg po granicy obowiązującej linii brzegu, o której mowa w art. 220 ustawy z dnia 20 lipca 2017 r. – Prawo wodne		
53	53°56'56,48"N	14°41'20,06"E
54	53°56'56,38"N	14°41'22,83"E
55	53°56'59,50"N	14°41'20,57"E
56	53°56'58,74"N	14°41'18,17"E
przebieg po granicy obowiązującej linii brzegu, o której mowa w art. 220 ustawy z dnia 20 lipca 2017 r. – Prawo wodne		
57	53°57'23,80"N	14°41'24,46"E
58	53°57'22,60"N	14°41'28,83"E
59	53°57'28,30"N	14°41'33,34"E
60	53°57'29,51"N	14°41'28,98"E
przebieg po granicy obowiązującej linii brzegu, o której mowa w art. 220 ustawy z dnia 20 lipca 2017 r. – Prawo wodne		
61	53°58'9,51"N	14°41'46,29"E
62	53°58'6,54"N	14°41'56,01"E
63	53°58'9,38"N	14°42'8,33"E
64	53°58'48,16"N	14°42'2,46"E

Nr punktu	Układ współrzędnych geocentrycznych geodezyjnych GRS80h	
	φ – szerokość geodezyjna	λ – długość geodezyjna
65	53°58'53,23"N	14°42'8,83"E
66	53°59'17,33"N	14°42'5,18"E
67	53°59'30,82"N	14°41'50,05"E
68	53°59'27,48"N	14°41'41,70"E
przebieg po granicy obowiązującej linii brzegu, o której mowa w art. 220 ustawy z dnia 20 lipca 2017 r. – Prawo wodne		
69	53°59'35,31"N	14°41'35,43"E
70	53°59'35,65"N	14°41'35,00"E
przebieg po granicy obowiązującej linii brzegu, o której mowa w art. 220 ustawy z dnia 20 lipca 2017 r. – Prawo wodne		
71	53°59'55,90"N	14°42'2,17"E
72	53°59'52,67"N	14°42'1,77"E
73	53°59'50,89"N	14°42'42,41"E
74	53°59'54,11"N	14°42'42,82"E
od punktu 74 do punktu 1 granica przebiega zgodnie z linią brzegu, o której mowa w art. 220 ustawy z dnia 20 lipca 2017 r. – Prawo wodne		

7. Wyznacza się akwen ZKA.7.S o funkcji podstawowej turystyka, sport i rekreacja. Ustala się wykaz współrzędnych charakterystycznych punktów załamania granic obszaru określającego zasięg przestrzenny tego akwenu, podanych w układzie współrzędnych geocentrycznych geodezyjnych GRS80h:

Nr punktu	Układ współrzędnych geocentrycznych geodezyjnych GRS80h	
	φ – szerokość geodezyjna	λ – długość geodezyjna
1	54°0'45,26"N	14°48'14,88"E
przebieg po granicy obowiązującej linii brzegu, o której mowa w art. 220 ustawy z dnia 20 lipca 2017 r. – Prawo wodne		
2	54°0'26,95"N	14°47'53,88"E
3	54°0'26,82"N	14°47'53,39"E
przebieg po granicy obowiązującej linii brzegu, o której mowa w art. 220 ustawy z dnia 20 lipca 2017 r. – Prawo wodne		
4	54°0'27,15"N	14°47'29,55"E

Nr punktu	Układ współrzędnych geocentrycznych geodezyjnych GRS80h	
	φ – szerokość geodezyjna	λ – długość geodezyjna
5	54°0'30,04"N	14°47'35,26"E
6	54°0'29,73"N	14°47'39,79"E
7	54°0'30,33"N	14°47'46,50"E
8	54°0'31,64"N	14°47'52,55"E
9	54°0'33,44"N	14°47'57,65"E
10	54°0'41,16"N	14°48'4,65"E
11	54°0'44,96"N	14°48'6,18"E
dalej przebieg do punktu 1, od którego rozpoczęto opis granicy		

8. Wyznacza się akwen ZKA.8.S o funkcji podstawowej turystyka, sport i rekreacja. Ustala się wykaz współrzędnych charakterystycznych punktów załamania granic obszaru określającego zasięg przestrzenny tego akwenu, podanych w układzie współrzędnych geocentrycznych geodezyjnych GRS80h:

Nr punktu	Układ współrzędnych geocentrycznych geodezyjnych GRS80h	
	φ – szerokość geodezyjna	λ – długość geodezyjna
1	53°59'55,90"N	14°42'2,17"E
przebieg po granicy obowiązującej linii brzegu, o której mowa w art. 220 ustawy z dnia 20 lipca 2017 r. – Prawo wodne		
2	53°59'54,11"N	14°42'42,82"E

Nr punktu	Układ współrzędnych geocentrycznych geodezyjnych GRS80h	
	φ – szerokość geodezyjna	λ – długość geodezyjna
3	53°59'50,89"N	14°42'42,41"E
4	53°59'52,67"N	14°42'1,77"E
dalej przebieg do punktu 1, od którego rozpoczęto opis granicy		

9. Wyznacza się akwen ZKA.9.S o funkcji podstawowej turystyka, sport i rekreacja. Ustala się wykaz współrzędnych charakterystycznych punktów załamania granic obszaru

określającego zasięg przestrzenny tego akwenu, podanych w układzie współrzędnych geocentrycznych geodezyjnych GRS80h:

Nr punktu	Układ współrzędnych geocentrycznych geodezyjnych GRS80h	
	φ – szerokość geodezyjna	λ – długość geodezyjna
1	53°59'56,89"N	14°44'59,82"E
2	53°59'11,35"N	14°44'57,69"E
3	53°59'11,35"N	14°43'56,59"E
4	53°59'11,35"N	14°43'11,67"E

Nr punktu	Układ współrzędnych geocentrycznych geodezyjnych GRS80h	
	φ – szerokość geodezyjna	λ – długość geodezyjna
5	53°59'32,28"N	14°44'1,36"E
dalej przebieg do punktu 1, od którego rozpoczęto opis granicy		

10. Wyznacza się akwen ZKA.10.S o funkcji podstawowej turystyka, sport i rekreacja. Ustala się wykaz współrzędnych charakterystycznych punktów załamania granic obszaru określającego zasięg przestrzenny tego akwenu, podanych w układzie współrzędnych geocentrycznych geodezyjnych GRS80h:

Nr punktu	Układ współrzędnych geocentrycznych geodezyjnych GRS80h	
	φ – szerokość geodezyjna	λ – długość geodezyjna
1	53°59'27,48"N	14°41'41,70"E
2	53°59'30,82"N	14°41'50,05"E
3	53°59'17,33"N	14°42'5,18"E
4	53°58'53,23"N	14°42'8,83"E
5	53°58'48,16"N	14°42'2,46"E

Nr punktu	Układ współrzędnych geocentrycznych geodezyjnych GRS80h	
	φ – szerokość geodezyjna	λ – długość geodezyjna
6	53°58'9,38"N	14°42'8,33"E
7	53°58'6,54"N	14°41'56,01"E
8	53°58'9,51"N	14°41'46,29"E
od punktu 8 do punktu 1 granica przebiega zgodnie z linią brzegu, o której mowa w art. 220 ustawy z dnia 20 lipca 2017 r. – Prawo wodne		

11. Wyznacza się akwen ZKA.11.R o funkcji podstawowej rybołówstwo. Ustala się wykaz współrzędnych charakterystycznych punktów załamania granic obszaru określającego zasięg przestrzenny tego akwenu, podanych w układzie współrzędnych geocentrycznych geodezyjnych GRS80h:

Nr punktu	Układ współrzędnych geocentrycznych geodezyjnych GRS80h	
	φ – szerokość geodezyjna	λ – długość geodezyjna
1	53°57'9,82"N	14°42'9,98"E
2	53°57'28,54"N	14°42'7,93"E
3	53°58'8,93"N	14°42'36,48"E
4	53°58'41,35"N	14°42'31,58"E
5	53°58'46,29"N	14°42'30,83"E
6	53°59'1,65"N	14°42'50,15"E
7	53°59'1,65"N	14°43'54,38"E
8	53°59'1,65"N	14°45'1,76"E

Nr punktu	Układ współrzędnych geocentrycznych geodezyjnych GRS80h	
	φ – szerokość geodezyjna	λ – długość geodezyjna
9	53°58'38,47"N	14°45'33,47"E
10	53°58'34,11"N	14°45'28,15"E
11	53°58'26,58"N	14°45'28,92"E
12	53°58'19,92"N	14°45'32,10"E
13	53°57'43,22"N	14°45'28,74"E
od punktu 13 do punktu 1 granica przebiega zgodnie z linią brzegu, o której mowa w art. 220 ustawy z dnia 20 lipca 2017 r. – Prawo wodne		

12. Wyznacza się akwen ZKA.12.O o funkcji podstawowej ochrona środowiska i przyrody. Ustala się wykaz współrzędnych charakterystycznych punktów załamania granic obszaru określającego zasięg przestrzenny tego akwenu, podanych w układzie współrzędnych geocentrycznych geodezyjnych GRS80h:

Nr punktu	Układ współrzędnych geocentrycznych geodezyjnych GRS80h	
	φ – szerokość geodezyjna	λ – długość geodezyjna
1	53°58'29,04"N	14°46'16,40"E
2	53°58'39,78"N	14°46'18,71"E
przebieg po granicy obowiązującej linii brzegu, o której mowa w art. 220 ustawy z dnia 20 lipca 2017 r. – Prawo wodne		
3	53°58'22,01"N	14°47'11,78"E

Nr punktu	Układ współrzędnych geocentrycznych geodezyjnych GRS80h	
	φ – szerokość geodezyjna	λ – długość geodezyjna
4	53°58'20,84"N	14°47'10,98"E
od punktu 4 do punktu 1 granica przebiega zgodnie z linią brzegu, o której mowa w art. 220 ustawy z dnia 20 lipca 2017 r. – Prawo wodne		

13. Wyznacza się akwen ZKA.13.S o funkcji podstawowej turystyka, sport i rekreacja. Ustala się wykaz współrzędnych charakterystycznych punktów załamania granic obszaru

określającego zasięg przestrzenny tego akwenu, podanych w układzie współrzędnych geocentrycznych geodezyjnych GRS80h:

Nr punktu	Układ współrzędnych geocentrycznych geodezyjnych GRS80h	
	φ – szerokość geodezyjna	λ – długość geodezyjna
1	53°58'40,58"N	14°46'15,34"E
przebieg po granicy obowiązującej linii brzegu, o której mowa w art. 220 ustawy z dnia 20 lipca 2017 r. – Prawo wodne		
2	53°58'39,78"N	14°46'18,71"E
3	53°58'29,04"N	14°46'16,40"E
przebieg po granicy obowiązującej linii brzegu, o której mowa w art. 220 ustawy z dnia 20 lipca 2017 r. – Prawo wodne		
4	53°58'29,03"N	14°46'15,66"E

Nr punktu	Układ współrzędnych geocentrycznych geodezyjnych GRS80h	
	φ – szerokość geodezyjna	λ – długość geodezyjna
5	53°58'33,25"N	14°46'16,54"E
6	53°58'33,29"N	14°46'15,86"E
7	53°58'33,66"N	14°46'10,01"E
8	53°58'31,70"N	14°46'3,87"E
9	53°58'35,46"N	14°45'58,73"E
10	53°58'39,46"N	14°45'53,25"E
dalej przebieg do punktu 1, od którego rozpoczęto opis granicy		

14. Wyznacza się akwen ZKA.14.Ip o funkcji podstawowej funkcjonowanie portu lub przystani. Ustala się wykaz współrzędnych charakterystycznych punktów załamania granic obszaru określającego zasięg przestrzenny tego akwenu, podanych w układzie współrzędnych geocentrycznych geodezyjnych GRS80h:

Nr punktu	Układ współrzędnych geocentrycznych geodezyjnych GRS80h	
	φ – szerokość geodezyjna	λ – długość geodezyjna
1	53°58'29,03"N	14°46'15,66"E
przebieg po granicy obowiązującej linii brzegu, o której mowa w art. 220 ustawy z dnia 20 lipca 2017 r. – Prawo wodne		
2	53°58'11,24"N	14°45'46,75"E
3	53°58'12,78"N	14°45'46,85"E
4	53°58'13,03"N	14°45'45,71"E

Nr punktu	Układ współrzędnych geocentrycznych geodezyjnych GRS80h	
	φ – szerokość geodezyjna	λ – długość geodezyjna
5	53°58'14,76"N	14°45'45,77"E
6	53°58'26,84"N	14°46'0,46"E
7	53°58'27,00"N	14°46'0,80"E
8	53°58'27,13"N	14°46'1,08"E
9	53°58'31,63"N	14°46'3,65"E
10	53°58'31,70"N	14°46'3,87"E

Nr punktu	Układ współrzędnych geocentrycznych geodezyjnych GRS80h	
	φ – szerokość geodezyjna	λ – długość geodezyjna
11	53°58'33,66"N	14°46'10,01"E
12	53°58'33,29"N	14°46'15,86"E

Nr punktu	Układ współrzędnych geocentrycznych geodezyjnych GRS80h	
	φ – szerokość geodezyjna	λ – długość geodezyjna
13	53°58'33,25"N	14°46'16,54"E
dalej przebieg do punktu 1, od którego rozpoczęto opis granicy		

15. Wyznacza się akwen ZKA.15.S o funkcji podstawowej turystyka, sport i rekreacja. Ustala się wykaz współrzędnych charakterystycznych punktów załamania granic obszaru określającego zasięg przestrzenny tego akwenu, podanych w układzie współrzędnych geocentrycznych geodezyjnych GRS80h:

Nr punktu	Układ współrzędnych geocentrycznych geodezyjnych GRS80h	
	φ – szerokość geodezyjna	λ – długość geodezyjna
1	53°58'8,95"N	14°45'45,88"E
przebieg po granicy obowiązującej linii brzegu, o której mowa w art. 220 ustawy z dnia 20 lipca 2017 r. – Prawo wodne		
2	53°57'22,61"N	14°45'40,88"E
3	53°57'23,88"N	14°45'35,94"E
4	53°57'24,45"N	14°45'33,53"E
przebieg po granicy obowiązującej linii brzegu, o której mowa w art. 220 ustawy z dnia 20 lipca 2017 r. – Prawo wodne		
5	53°57'43,22"N	14°45'28,74"E

Nr punktu	Układ współrzędnych geocentrycznych geodezyjnych GRS80h	
	φ – szerokość geodezyjna	λ – długość geodezyjna
6	53°58'19,92"N	14°45'32,10"E
7	53°58'26,58"N	14°45'28,92"E
8	53°58'34,11"N	14°45'28,15"E
9	53°58'38,47"N	14°45'33,47"E
10	53°58'27,02"N	14°45'49,13"E
11	53°58'16,96"N	14°45'36,87"E
12	53°58'13,68"N	14°45'35,63"E
13	53°58'8,69"N	14°45'39,23"E
dalej przebieg do punktu 1, od którego rozpoczęto opis granicy		

16. Wyznacza się akwen ZKA.16.S o funkcji podstawowej turystyka, sport i rekreacja. Ustala się wykaz współrzędnych charakterystycznych punktów załamania granic obszaru

określającego zasięg przestrzenny tego akwenu, podanych w układzie współrzędnych geocentrycznych geodezyjnych GRS80h:

Nr punktu	Układ współrzędnych geocentrycznych geodezyjnych GRS80h	
	φ – szerokość geodezyjna	λ – długość geodezyjna
1	53°57'29,51"N	14°41'28,98"E
2	53°57'28,30"N	14°41'33,34"E
3	53°57'22,60"N	14°41'28,83"E
4	53°57'23,80"N	14°41'24,46"E

Nr punktu	Układ współrzędnych geocentrycznych geodezyjnych GRS80h	
	φ – szerokość geodezyjna	λ – długość geodezyjna
od punktu 4 do punktu 1 granica przebiega zgodnie z linią brzegu, o której mowa w art. 220 ustawy z dnia 20 lipca 2017 r. – Prawo wodne		

17. Wyznacza się akwen ZKA.17.R o funkcji podstawowej rybołówstwo. Ustala się wykaz współrzędnych charakterystycznych punktów załamania granic obszaru określającego zasięg przestrzenny tego akwenu, podanych w układzie współrzędnych geocentrycznych geodezyjnych GRS80h:

Nr punktu	Układ współrzędnych geocentrycznych geodezyjnych GRS80h	
	φ – szerokość geodezyjna	λ – długość geodezyjna
1	53°56'48,02"N	14°42'29,19"E
przebieg po granicy obowiązującej linii brzegu, o której mowa w art. 220 ustawy z dnia 20 lipca 2017 r. – Prawo wodne		
2	53°57'24,45"N	14°45'33,53"E
3	53°57'23,88"N	14°45'35,94"E
4	53°57'22,61"N	14°45'40,88"E
przebieg po granicy obowiązującej linii brzegu, o której mowa w art. 220 ustawy z dnia 20 lipca 2017 r. – Prawo wodne		
5	53°57'13,31"N	14°45'42,50"E
6	53°57'6,75"N	14°45'41,75"E

Nr punktu	Układ współrzędnych geocentrycznych geodezyjnych GRS80h	
	φ – szerokość geodezyjna	λ – długość geodezyjna
7	53°57'6,62"N	14°45'45,10"E
przebieg po granicy obowiązującej linii brzegu, o której mowa w art. 220 ustawy z dnia 20 lipca 2017 r. – Prawo wodne		
8	53°56'0,00"N	14°45'36,04"E
9	53°56'0,00"N	14°44'46,76"E
przebieg po granicy obowiązującej linii brzegu, o której mowa w art. 220 ustawy z dnia 20 lipca 2017 r. – Prawo wodne		
10	53°56'14,77"N	14°43'15,77"E
11	53°56'8,28"N	14°43'6,61"E
12	53°56'6,82"N	14°42'57,31"E

Nr punktu	Układ współrzędnych geocentrycznych geodezyjnych GRS80h	
	φ – szerokość geodezyjna	λ – długość geodezyjna
13	53°55'57,56"N	14°42'32,20"E
14	53°55'55,71"N	14°42'36,28"E
przebieg po granicy obowiązującej linii brzegu, o której mowa w art. 220 ustawy z dnia 20 lipca 2017 r. – Prawo wodne		
15	53°55'31,50"N	14°41'53,57"E
16	53°55'34,72"N	14°41'47,39"E

Nr punktu	Układ współrzędnych geocentrycznych geodezyjnych GRS80h	
	φ – szerokość geodezyjna	λ – długość geodezyjna
17	53°55'52,89"N	14°42'14,59"E
18	53°56'0,43"N	14°42'25,88"E
19	53°56'9,72"N	14°42'39,79"E
20	53°56'18,71"N	14°42'53,24"E
21	53°56'42,27"N	14°42'43,79"E
dalej przebieg do punktu 1, od którego rozpoczęto opis granicy		

18. Wyznacza się akwen ZKA.18.S o funkcji podstawowej turystyka, sport i rekreacja. Ustala się wykaz współrzędnych charakterystycznych punktów załamania granic obszaru określającego zasięg przestrzenny tego akwenu, podanych w układzie współrzędnych geocentrycznych geodezyjnych GRS80h:

Nr punktu	Układ współrzędnych geocentrycznych geodezyjnych GRS80h	
	φ – szerokość geodezyjna	λ – długość geodezyjna
1	53°57'6,62"N	14°45'45,10"E
2	53°57'6,75"N	14°45'41,75"E
3	53°57'13,31"N	14°45'42,50"E

Nr punktu	Układ współrzędnych geocentrycznych geodezyjnych GRS80h	
	φ – szerokość geodezyjna	λ – długość geodezyjna
od punktu 3 do punktu 1 granica przebiega zgodnie z linią brzegu, o której mowa w art. 220 ustawy z dnia 20 lipca 2017 r. – Prawo wodne		

19. Wyznacza się akwen ZKA.19.Ip o funkcji podstawowej funkcjonowanie portu lub przystani. Ustala się wykaz współrzędnych charakterystycznych punktów załamania granic obszaru określającego zasięg przestrzenny tego akwenu, podanych w układzie współrzędnych geocentrycznych geodezyjnych GRS80h:

Nr punktu	Układ współrzędnych geocentrycznych geodezyjnych GRS80h	
	φ – szerokość geodezyjna	λ – długość geodezyjna
1	53°56'58,74"N	14°41'18,17"E
2	53°56'59,50"N	14°41'20,57"E
3	53°56'56,38"N	14°41'22,83"E
4	53°56'56,48"N	14°41'20,06"E

Nr punktu	Układ współrzędnych geocentrycznych geodezyjnych GRS80h	
	φ – szerokość geodezyjna	λ – długość geodezyjna
od punktu 4 do punktu 1 granica przebiega zgodnie z linią brzegu, o której mowa w art. 220 ustawy z dnia 20 lipca 2017 r. – Prawo wodne		

20. Wyznacza się akwen ZKA.20.S o funkcji podstawowej turystyka, sport i rekreacja. Ustala się wykaz współrzędnych charakterystycznych punktów załamania granic obszaru określającego zasięg przestrzenny tego akwenu, podanych w układzie współrzędnych geocentrycznych geodezyjnych GRS80h:

Nr punktu	Układ współrzędnych geocentrycznych geodezyjnych GRS80h	
	φ – szerokość geodezyjna	λ – długość geodezyjna
1	53°56'46,41"N	14°41'28,33"E
2	53°56'47,59"N	14°41'33,55"E
3	53°56'41,89"N	14°41'37,26"E
4	53°56'40,71"N	14°41'32,04"E
od punktu 4 do punktu 1 granica przebiega zgodnie z linią brzegu, o której mowa w art. 220 ustawy z dnia 20 lipca 2017 r. – Prawo wodne		

21. Wyznacza się akwen ZKA.21.S o funkcji podstawowej turystyka, sport i rekreacja. Ustala się wykaz współrzędnych charakterystycznych punktów załamania granic obszaru określającego zasięg przestrzenny tego akwenu, podanych w układzie współrzędnych geocentrycznych geodezyjnych GRS80h:

Nr punktu	Układ współrzędnych geocentrycznych geodezyjnych GRS80h	
	φ – szerokość geodezyjna	λ – długość geodezyjna
1	53°56'14,77"N	14°43'15,77"E
przebieg po granicy obowiązującej linii brzegu, o której mowa w art. 220 ustawy z dnia 20 lipca 2017 r. – Prawo wodne		
2	53°55'55,71"N	14°42'36,28"E
3	53°55'57,56"N	14°42'32,20"E

Nr punktu	Układ współrzędnych geocentrycznych geodezyjnych GRS80h	
	φ – szerokość geodezyjna	λ – długość geodezyjna
4	53°56'6,82"N	14°42'57,31"E
5	53°56'8,28"N	14°43'6,61"E
dalej przebieg do punktu 1, od którego rozpoczęto opis granicy		

22. Wyznacza się akwen ZKA.22.O o funkcji podstawowej ochrona środowiska i przyrody. Ustala się wykaz współrzędnych charakterystycznych punktów załamania granic obszaru określającego zasięg przestrzenny tego akwenu, podanych w układzie współrzędnych geocentrycznych geodezyjnych GRS80h:

Nr punktu	Układ współrzędnych geocentrycznych geodezyjnych GRS80h	
	φ – szerokość geodezyjna	λ – długość geodezyjna
1	53°56'0,00"N	14°44'46,76"E
2	53°56'0,00"N	14°45'36,04"E
przebieg po granicy obowiązującej linii brzegu, o której mowa w art. 220 ustawy z dnia 20 lipca 2017 r. – Prawo wodne		
3	53°55'20,27"N	14°45'14,77"E
4	53°55'19,57"N	14°45'13,04"E

Nr punktu	Układ współrzędnych geocentrycznych geodezyjnych GRS80h	
	φ – szerokość geodezyjna	λ – długość geodezyjna
przebieg po granicy obowiązującej linii brzegu, o której mowa w art. 220 ustawy z dnia 20 lipca 2017 r. – Prawo wodne		
5	53°55'16,24"N	14°45'8,39"E
6	53°55'16,43"N	14°45'6,58"E
od punktu 6 do punktu 1 granica przebiega zgodnie z linią brzegu, o której mowa w art. 220 ustawy z dnia 20 lipca 2017 r. – Prawo wodne		

23. Wyznacza się akwen ZKA.23.S o funkcji podstawowej turystyka, sport i rekreacja. Ustala się wykaz współrzędnych charakterystycznych punktów załamania granic obszaru określającego zasięg przestrzenny tego akwenu, podanych w układzie współrzędnych geocentrycznych geodezyjnych GRS80h:

Nr punktu	Układ współrzędnych geocentrycznych geodezyjnych GRS80h	
	φ – szerokość geodezyjna	λ – długość geodezyjna
1	53°55'31,50"N	14°41'53,57"E
przebieg po granicy obowiązującej linii brzegu, o której mowa w art. 220 ustawy z dnia 20 lipca 2017 r. – Prawo wodne		
2	53°55'3,38"N	14°41'52,71"E
3	53°55'4,12"N	14°41'45,38"E

Nr punktu	Układ współrzędnych geocentrycznych geodezyjnych GRS80h	
	φ – szerokość geodezyjna	λ – długość geodezyjna
4	53°55'24,47"N	14°41'32,65"E
5	53°55'31,05"N	14°41'41,90"E
6	53°55'34,72"N	14°41'47,39"E
dalej przebieg do punktu 1, od którego rozpoczęto opis granicy		

24. Wyznacza się akwen ZKA.24.S o funkcji podstawowej turystyka, sport i rekreacja. Ustala się wykaz współrzędnych charakterystycznych punktów załamania granic obszaru określającego zasięg przestrzenny tego akwenu, podanych w układzie współrzędnych geocentrycznych geodezyjnych GRS80h:

Nr punktu	Układ współrzędnych geocentrycznych geodezyjnych GRS80h	
	φ – szerokość geodezyjna	λ – długość geodezyjna
1	53°55'45,44"N	14°40'52,09"E
2	53°55'43,13"N	14°40'55,91"E
3	53°55'38,56"N	14°40'47,98"E
4	53°55'40,88"N	14°40'44,16"E

Nr punktu	Układ współrzędnych geocentrycznych geodezyjnych GRS80h	
	φ – szerokość geodezyjna	λ – długość geodezyjna
od punktu 4 do punktu 1 granica przebiega zgodnie z linią brzegu, o której mowa w art. 220 ustawy z dnia 20 lipca 2017 r. – Prawo wodne		

25. Wyznacza się akwen ZKA.25.R o funkcji podstawowej rybołówstwo. Ustala się wykaz współrzędnych charakterystycznych punktów załamania granic obszaru określającego zasięg przestrzenny tego akwenu, podanych w układzie współrzędnych geocentrycznych geodezyjnych GRS80h:

Nr punktu	Układ współrzędnych geocentrycznych geodezyjnych GRS80h	
	φ – szerokość geodezyjna	λ – długość geodezyjna
1	53°55'3,38"N	14°41'52,71"E
przebieg po granicy obowiązującej linii brzegu, o której mowa w art. 220 ustawy z dnia 20 lipca 2017 r. – Prawo wodne		
2	53°55'0,50"N	14°41'55,90"E
3	53°54'59,97"N	14°41'55,27"E
przebieg po granicy obowiązującej linii brzegu, o której mowa w art. 220 ustawy z dnia 20 lipca 2017 r. – Prawo wodne		

Nr punktu	Układ współrzędnych geocentrycznych geodezyjnych GRS80h	
	φ – szerokość geodezyjna	λ – długość geodezyjna
4	53°55'6,95"N	14°41'8,01"E
5	53°55'24,47"N	14°41'32,65"E
6	53°55'4,12"N	14°41'45,38"E
dalej przebieg do punktu 1, od którego rozpoczęto opis granicy		

26. Wyznacza się akwen ZKA.26.R o funkcji podstawowej rybołówstwo. Ustala się wykaz współrzędnych charakterystycznych punktów załamania granic obszaru określającego zasięg przestrzenny tego akwenu, podanych w układzie współrzędnych geocentrycznych geodezyjnych GRS80h:

Nr punktu	Układ współrzędnych geocentrycznych geodezyjnych GRS80h	
	φ – szerokość geodezyjna	λ – długość geodezyjna
1	53°54'54,70"N	14°40'50,70"E
przebieg po granicy obowiązującej linii brzegu, o której mowa w art. 220 ustawy z dnia 20 lipca 2017 r. – Prawo wodne		
2	53°54'32,85"N	14°40'34,09"E
3	53°54'32,73"N	14°40'30,76"E
4	53°54'25,74"N	14°40'31,49"E

Nr punktu	Układ współrzędnych geocentrycznych geodezyjnych GRS80h	
	φ – szerokość geodezyjna	λ – długość geodezyjna
przebieg po granicy obowiązującej linii brzegu, o której mowa w art. 220 ustawy z dnia 20 lipca 2017 r. – Prawo wodne		
5	53°53'58,62"N	14°39'21,45"E
6	53°54'12,05"N	14°39'44,92"E
7	53°54'28,91"N	14°40'14,39"E
dalej przebieg do punktu 1, od którego rozpoczęto opis granicy		

27. Wyznacza się akwen ZKA.27.S o funkcji podstawowej turystyka, sport i rekreacja. Ustala się wykaz współrzędnych charakterystycznych punktów załamania granic obszaru

określającego zasięg przestrzenny tego akwenu, podanych w układzie współrzędnych geocentrycznych geodezyjnych GRS80h:

Nr punktu	Układ współrzędnych geocentrycznych geodezyjnych GRS80h	
	φ – szerokość geodezyjna	λ – długość geodezyjna
1	53°54'32,85"N	14°40'34,09"E
przebieg po granicy obowiązującej linii brzegu, o której mowa w art. 220 ustawy z dnia 20 lipca 2017 r. – Prawo wodne		
2	53°54'25,74"N	14°40'31,49"E

Nr punktu	Układ współrzędnych geocentrycznych geodezyjnych GRS80h	
	φ – szerokość geodezyjna	λ – długość geodezyjna
3	53°54'32,73"N	14°40'30,76"E
dalej przebieg do punktu 1, od którego rozpoczęto opis granicy		

28. Wyznacza się akwen ZKA.28.S o funkcji podstawowej turystyka, sport i rekreacja. Ustala się wykaz współrzędnych charakterystycznych punktów załamania granic obszaru określającego zasięg przestrzenny tego akwenu, podanych w układzie współrzędnych geocentrycznych geodezyjnych GRS80h:

Nr punktu	Układ współrzędnych geocentrycznych geodezyjnych GRS80h	
	φ – szerokość geodezyjna	λ – długość geodezyjna
1	53°54'5,53"N	14°38'33,37"E
2	53°54'3,37"N	14°38'38,82"E
3	53°53'52,75"N	14°38'26,75"E
4	53°53'52,79"N	14°38'26,65"E

Nr punktu	Układ współrzędnych geocentrycznych geodezyjnych GRS80h	
	φ – szerokość geodezyjna	λ – długość geodezyjna
5	53°53'54,91"N	14°38'21,29"E
od punktu 5 do punktu 1 granica przebiega zgodnie z linią brzegu, o której mowa w art. 220 ustawy z dnia 20 lipca 2017 r. – Prawo wodne		

29. Wyznacza się akwen ZKA.29.R o funkcji podstawowej rybołówstwo. Ustala się wykaz współrzędnych charakterystycznych punktów załamania granic obszaru określającego zasięg przestrzenny tego akwenu, podanych w układzie współrzędnych geocentrycznych geodezyjnych GRS80h:

Nr punktu	Układ współrzędnych geocentrycznych geodezyjnych GRS80h	
	φ – szerokość geodezyjna	λ – długość geodezyjna
1	53°53'47,47"N	14°39'4,90"E
przebieg po granicy obowiązującej linii brzegu, o której mowa w art. 220 ustawy z dnia 20 lipca 2017 r. – Prawo wodne		
2	53°53'9,00"N	14°38'39,40"E
3	53°53'9,31"N	14°38'34,01"E
4	53°53'3,44"N	14°38'33,05"E
przebieg po granicy obowiązującej linii brzegu, o której mowa w art. 220 ustawy z dnia 20 lipca 2017 r. – Prawo wodne		

Nr punktu	Układ współrzędnych geocentrycznych geodezyjnych GRS80h	
	φ – szerokość geodezyjna	λ – długość geodezyjna
5	53°51'58,58"N	14°38'1,97"E
6	53°51'58,61"N	14°38'1,81"E
7	53°52'0,79"N	14°38'3,12"E
8	53°52'30,35"N	14°37'55,98"E
9	53°52'44,28"N	14°38'5,31"E
10	53°53'24,64"N	14°38'32,33"E
dalej przebieg do punktu 1, od którego rozpoczęto opis granicy		

30. Wyznacza się akwen ZKA.30.S o funkcji podstawowej turystyka, sport i rekreacja. Ustala się wykaz współrzędnych charakterystycznych punktów załamania granic obszaru określającego zasięg przestrzenny tego akwenu, podanych w układzie współrzędnych geocentrycznych geodezyjnych GRS80h:

Nr punktu	Układ współrzędnych geocentrycznych geodezyjnych GRS80h	
	φ – szerokość geodezyjna	λ – długość geodezyjna
1	53°53'44,63"N	14°38'6,74"E
2	53°53'43,26"N	14°38'11,90"E
3	53°53'35,15"N	14°38'5,70"E
4	53°53'36,43"N	14°38'0,67"E

Nr punktu	Układ współrzędnych geocentrycznych geodezyjnych GRS80h	
	φ – szerokość geodezyjna	λ – długość geodezyjna
od punktu 4 do punktu 1 granica przebiega zgodnie z linią brzegu, o której mowa w art. 220 ustawy z dnia 20 lipca 2017 r. – Prawo wodne		

31. Wyznacza się akwen ZKA.31.S o funkcji podstawowej turystyka, sport i rekreacja. Ustala się wykaz współrzędnych charakterystycznych punktów załamania granic obszaru określającego zasięg przestrzenny tego akwenu, podanych w układzie współrzędnych geocentrycznych geodezyjnych GRS80h:

Nr punktu	Układ współrzędnych geocentrycznych geodezyjnych GRS80h	
	φ – szerokość geodezyjna	λ – długość geodezyjna
1	53°53'9,00"N	14°38'39,40"E
przebieg po granicy obowiązującej linii brzegu, o której mowa w art. 220 ustawy z dnia 20 lipca 2017 r. – Prawo wodne		
2	53°53'3,44"N	14°38'33,05"E

Nr punktu	Układ współrzędnych geocentrycznych geodezyjnych GRS80h	
	φ – szerokość geodezyjna	λ – długość geodezyjna
3	53°53'9,31"N	14°38'34,01"E
dalej przebieg do punktu 1, od którego rozpoczęto opis granicy		

32. Wyznacza się akwen ZKA.32.S o funkcji podstawowej turystyka, sport i rekreacja. Ustala się wykaz współrzędnych charakterystycznych punktów załamania granic obszaru określającego zasięg przestrzenny tego akwenu, podanych w układzie współrzędnych geocentrycznych geodezyjnych GRS80h:

Nr punktu	Układ współrzędnych geocentrycznych geodezyjnych GRS80h	
	φ – szerokość geodezyjna	λ – długość geodezyjna
1	53°51'14,64"N	14°37'39,22"E
przebieg po granicy obowiązującej linii brzegu, o której mowa w art. 220 ustawy z dnia 20 lipca 2017 r. – Prawo wodne		
2	53°50'49,94"N	14°37'30,09"E

Nr punktu	Układ współrzędnych geocentrycznych geodezyjnych GRS80h	
	φ – szerokość geodezyjna	λ – długość geodezyjna
3	53°51'1,19"N	14°37'37,10"E
4	53°51'2,55"N	14°37'37,95"E
dalej przebieg do punktu 1, od którego rozpoczęto opis granicy		

33. Wyznacza się akwen ZKA.33.S o funkcji podstawowej turystyka, sport i rekreacja. Ustala się wykaz współrzędnych charakterystycznych punktów załamania granic obszaru określającego zasięg przestrzenny tego akwenu, podanych w układzie współrzędnych geocentrycznych geodezyjnych GRS80h:

Nr punktu	Układ współrzędnych geocentrycznych geodezyjnych GRS80h	
	φ – szerokość geodezyjna	λ – długość geodezyjna
1	53°50'43,57"N	14°37'28,33"E
przebieg po granicy obowiązującej linii brzegu, o której mowa w art. 220 ustawy z dnia 20 lipca 2017 r. – Prawo wodne		
2	53°50'40,04"N	14°37'16,73"E
3	53°50'40,04"N	14°37'13,31"E

Nr punktu	Układ współrzędnych geocentrycznych geodezyjnych GRS80h	
	φ – szerokość geodezyjna	λ – długość geodezyjna
przebieg po granicy obowiązującej linii brzegu, o której mowa w art. 220 ustawy z dnia 20 lipca 2017 r. – Prawo wodne		
4	53°50'40,04"N	14°37'24,46"E
5	53°50'40,04"N	14°37'25,93"E
dalej przebieg do punktu 1, od którego rozpoczęto opis granicy		

34. Wyznacza się akwen ZKA.34.Ip o funkcji podstawowej funkcjonowanie portu lub przystani. Ustala się wykaz współrzędnych charakterystycznych punktów załamania granic obszaru określającego zasięg przestrzenny tego akwenu, podanych w układzie współrzędnych geocentrycznych geodezyjnych GRS80h:

Nr punktu	Układ współrzędnych geocentrycznych geodezyjnych GRS80h	
	φ – szerokość geodezyjna	λ – długość geodezyjna
1	53°50'43,03"N	14°37'11,01"E
2	53°50'40,41"N	14°37'12,53"E
3	53°50'37,32"N	14°37'10,13"E
4	53°50'37,20"N	14°37'10,04"E
5	53°50'36,90"N	14°37'9,83"E
6	53°50'26,39"N	14°37'2,22"E

Nr punktu	Układ współrzędnych geocentrycznych geodezyjnych GRS80h	
	φ – szerokość geodezyjna	λ – długość geodezyjna
7	53°50'11,61"N	14°37'4,57"E
8	53°50'10,77"N	14°37'4,70"E
9	53°50'10,29"N	14°37'0,45"E
od punktu 9 do punktu 1 granica przebiega zgodnie z linią brzegu, o której mowa w art. 220 ustawy z dnia 20 lipca 2017 r. – Prawo wodne		

35. Wyznacza się akwen ZKA.35.T o funkcji podstawowej transport. Ustala się wykaz współrzędnych charakterystycznych punktów załamania granic obszaru określającego zasięg przestrzenny tego akwenu, podanych w układzie współrzędnych geocentrycznych geodezyjnych GRS80h:

Nr punktu	Układ współrzędnych geocentrycznych geodezyjnych GRS80h	
	φ – szerokość geodezyjna	λ – długość geodezyjna
1	53°50'40,41"N	14°37'12,53"E
2	53°50'38,20"N	14°37'13,82"E
3	53°50'36,69"N	14°37'12,65"E
4	53°50'36,61"N	14°37'12,59"E
5	53°50'36,31"N	14°37'12,37"E
6	53°50'26,14"N	14°37'5,01"E
7	53°50'10,91"N	14°37'7,42"E
8	53°50'11,02"N	14°37'6,96"E

Nr punktu	Układ współrzędnych geocentrycznych geodezyjnych GRS80h	
	φ – szerokość geodezyjna	λ – długość geodezyjna
9	53°50'10,77"N	14°37'4,70"E
10	53°50'11,61"N	14°37'4,57"E
11	53°50'26,39"N	14°37'2,22"E
12	53°50'36,90"N	14°37'9,83"E
13	53°50'37,20"N	14°37'10,04"E
14	53°50'37,32"N	14°37'10,13"E
dalej przebieg do punktu 1, od którego rozpoczęto opis granicy		

36. Wyznacza się akwen ZKA.36.Ip o funkcji podstawowej funkcjonowanie portu lub przystani. Ustala się wykaz współrzędnych charakterystycznych punktów załamania granic obszaru określającego zasięg przestrzenny tego akwenu, podanych w układzie współrzędnych geocentrycznych geodezyjnych GRS80h:

Nr punktu	Układ współrzędnych geocentrycznych geodezyjnych GRS80h	
	φ – szerokość geodezyjna	λ – długość geodezyjna
1	53°50'36,39"N	14°37'14,87"E
przebieg po granicy obowiązującej linii brzegu, o której mowa w art. 220 ustawy z dnia 20 lipca 2017 r. – Prawo wodne		
2	53°50'20,85"N	14°37'13,31"E
3	53°50'19,37"N	14°37'16,73"E

Nr punktu	Układ współrzędnych geocentrycznych geodezyjnych GRS80h	
	φ – szerokość geodezyjna	λ – długość geodezyjna
przebieg po granicy obowiązującej linii brzegu, o której mowa w art. 220 ustawy z dnia 20 lipca 2017 r. – Prawo wodne		
4	53°50'9,20"N	14°37'14,33"E
5	53°50'10,91"N	14°37'7,42"E
6	53°50'26,14"N	14°37'5,01"E
7	53°50'36,31"N	14°37'12,37"E
8	53°50'36,61"N	14°37'12,59"E

Nr punktu	Układ współrzędnych geocentrycznych geodezyjnych GRS80h	
	φ – szerokość geodezyjna	λ – długość geodezyjna
9	53°50'36,69"N	14°37'12,65"E
10	53°50'38,20"N	14°37'13,82"E

Nr punktu	Układ współrzędnych geocentrycznych geodezyjnych GRS80h	
	φ – szerokość geodezyjna	λ – długość geodezyjna
dalej przebieg do punktu 1, od którego rozpoczęto opis granicy		

CZĘŚĆ TEKSTOWA PLANU W ZAKRESIE SZCZEGÓLOWYCH ROZSTRZYGNIEĆ DOTYCZĄCYCH PRZEZNACZENIA POSZCZEGÓLNYCH AKWENÓW LUB ICH WYDZIELONYCH CZĘŚCI ORAZ INFORMACJI O SZCZEGÓLNIIE ISTOTNYCH UWARUNKOWANIACH MAJĄCYCH WPŁYW NA PRZYSZŁE UŻYTKOWANIE POSZCZEGÓLNYCH AKWENÓW W POSTACI KART AKWENÓW

KARTA AKWENU			1. OZNACZENIE LITEROWE		
ZKA.1.R			R		
2. NUMER AKWENU	1	3. OPIS POŁOŻENIA	1	54°1'32,34"N	14°46'27,30"E
4. POLE POWIERZCHNI	7,07 km ²		2	54°1'56,69"N	14°48'1,70"E
			3	54°1'22,04"N	14°48'1,86"E
			4	54°1'26,42"N	14°48'15,89"E
			6	54°0'45,26"N	14°48'14,88"E
			7	54°0'44,96"N	14°48'6,18"E
			15	53°58'40,58"N	14°46'15,34"E
			16	53°58'39,46"N	14°45'53,25"E
			17	53°59'8,15"N	14°45'14,01"E
			18	54°0'3,57"N	14°45'16,60"E
			23	54°0'34,47"N	14°46'33,21"E
			27	54°1'19,93"N	14°46'20,18"E
			28	54°1'25,76"N	14°46'34,85"E
			Pełny wykaz współrzędnych znajduje się w § 15 ust. 1 załącznika nr 1 do rozporządzenia.		
5. FUNKCJA PODSTAWOWA					
RYBOŁÓWSTWO					
6. FUNKCJE DOPUSZCZALNE					
1) badania naukowe (N); 2) dziedzictwo kulturowe (D); 3) infrastruktura techniczna (I); 4) ochrona brzegu morskich wód wewnętrznych (C); 5) ochrona środowiska i przyrody (O); 6) poszukiwanie, rozpoznawanie złóż kopalin oraz wydobywanie kopalin ze złóż (K);					

- 7) sztuczne wyspy i konstrukcje (W);
- 8) transport (T);
- 9) turystyka, sport i rekreacja (S).

7. ZAKAZY LUB OGRANICZENIA W KORZYSTANIU Z POSZCZEGÓLNYCH OBSZARÓW

- 1) zakaz wznoszenia nowych obiektów budowlanych o wysokości powyżej 25 m n.p.m. w strefie ochronnej terenu zamkniętego o promieniu 3000 m od punktu o współrzędnych 54°1'22,109"N i 14°44'7,303"E;
- 2) ograniczenia w wyznaczaniu nowych torów podejściowych do portów i przystani morskich:
 - a) do miejsc spełniających wymogi utrzymania właściwego stanu systemu ochrony brzegu,
 - b) w sposób niezagrażający bezpieczeństwu żeglugi,
 - c) zakłócających lęg ptaków lub oddziałujących na brzeg i inne miejsca akwenu, w których odbywa się lęg ptaków;
- 3) wyznacza się podakweny 1.2 i 1.4 przeznaczone na rozwój funkcji turystyka, sport i rekreacja, w których obowiązują następujące ograniczenia:
 - a) w budowie nowych elementów infrastruktury turystycznej, takich jak: pomosty, pirsy, slipy, miejsca postoju jednostek turystycznych do miejsc spełniających wymogi utrzymania właściwego stanu systemu ochrony brzegu, przy uwzględnieniu uwarunkowań przyrodniczych,
 - b) w tworzeniu kąpielisk oraz miejsc wykorzystywanych do kąpieli do miejsc niezagrażających bezpieczeństwu życia ludzi, z uwzględnieniem istniejących na lądzie uwarunkowań sieci komunikacyjnej i infrastruktury technicznej oraz uwarunkowań przyrodniczych;
- 4) dla turystyki, sportu i rekreacji wyznacza się podakweny 1.1 i 1.3, w których obowiązuje:
 - a) zakaz przekształcania linii brzegu,
 - b) zakaz realizacji budowy nowych elementów infrastruktury turystycznej, takich jak: mola, pomosty, pirsy, slipy, miejsca postoju jednostek turystycznych,
 - c) ograniczenia w tworzeniu kąpielisk oraz miejsc wykorzystywanych do kąpieli do miejsc niezagrażających bezpieczeństwu życia ludzi, z uwzględnieniem istniejących na lądzie uwarunkowań sieci komunikacyjnej i infrastruktury technicznej oraz uwarunkowań przyrodniczych;
- 5) okresowe ograniczenia połowów ryb w miejscach gromadnego ich tarła i migracji.

8. INWESTYCJE CELU PUBLICZNEGO
Brak.
9. WARUNKI KORZYSTANIA Z AKWENU
<ol style="list-style-type: none">1) obronność i bezpieczeństwo państwa – nie ustala się;2) ochrona środowiska i przyrody – wyznacza się podakweny 1.1, 1.2 i 1.3 na potrzeby ochrony kluczowych miejsc odpoczynku ptaków wodno-błotnych objętych ochroną w ramach obszaru Natura 2000 „Zalew Kamiński i Dziwna” (PLB320011);3) dziedzictwo kulturowe – nie ustala się;4) poszukiwanie, rozpoznawanie złóż kopalin oraz wydobywanie kopalin ze złóż – nie ustala się;5) rybołówstwo – nie ustala się.
10. USTALENIA WIĄŻĄCE SAMORZĄDY WOJEWÓDZTW ORAZ GMINY
Obowiązują ograniczenia w tworzeniu kąpielisk oraz miejsc wykorzystywanych do kąpeli, z wyjątkiem miejsc spełniających wymogi, o których mowa w części „7. ZAKAZY LUB OGRANICZENIA W KORZYSTANIU Z POSZCZEGÓLNYCH OBSZARÓW” pkt 4 lit. c.
UWARUNKOWANIA
11. ZASADY KORZYSTANIA Z AKWENU (wynikające z dokumentów lub aktów normatywnych)
<ol style="list-style-type: none">1) formy ochrony przyrody i ich otulin oraz ustalenia planów ochrony, o których mowa w przepisach o ochronie przyrody – akwen jest położony w granicach specjalnego obszaru ochrony siedlisk Natura 2000 „Ujście Odry i Zalew Szczeciński” (PLH320018) i obszaru specjalnej ochrony ptaków Natura 2000 „Zalew Kamiński i Dziwna” (PLB320011);2) obiekty i akweny chronione ustanowione na podstawie przepisów o ochronie zabytków i opiece nad zabytkami – obszar Dziwny z Zalewem Kamińskim i Zatoką Cichą; ograniczenia dotyczące użytkowania akwenu wynikające z tych przepisów mogą być wprowadzane przez właściwego dyrektora urzędu morskiego;3) obiekty i strefy chronione ustanowione na podstawie przepisów o ochronie środowiska – akwen znajduje się w zasięgu strefy ochronnej uzdrowiska C – obowiązują ograniczenia wynikające z ustawy z dnia 28 lipca 2005 r. o lecznictwie uzdrowiskowym, uzdrowiskach i obszarach ochrony uzdrowiskowej oraz o gminach uzdrowiskowych (Dz. U. z 2024 r. poz. 1420 i 1572);

- 4) strefy zamknięte dla żeglugi i rybołówstwa oraz ogłaszane okresowo strefy niebezpieczne dla żeglugi lub rybołówstwa, ustanawiane na podstawie art. 3 ust. 1 ustawy z dnia 21 marca 1991 r. o obszarach morskich Rzeczypospolitej Polskiej i administracji morskiej (Dz. U. z 2024 r. poz. 1125 oraz z 2025 r. poz. 409) – brak;
- 5) ochrona żywych zasobów morza na podstawie przepisów o rybołówstwie morskim – w akwencie obowiązują zasady, zakazy i ograniczenia obowiązujące rybołówstwo;
- 6) w akwencie są realizowane działania opisane w programie ochrony wód morskich, o którym mowa w ustawie z dnia 20 lipca 2017 r. – Prawo wodne (Dz. U. z 2024 r. poz. 1087, 1089 i 1473 oraz z 2025 r. poz. 216).

12. SZCZEGÓLNIIE ISTOTNE UWARUNKOWANIA DOTYCZĄCE AKWENU

- 1) akwen jest zlokalizowany w zasięgu strefy ochronnej terenu zamkniętego o promieniu 3000 m od punktu o współrzędnych 54°1'22,109"N i 14°44'7,303"E;
- 2) akwen sąsiaduje z obszarem narażonym na niebezpieczeństwo powodzi;
- 3) akwen znajduje się w zasięgu strefy ochronnej uzdrowiska C;
- 4) w akwencie są zlokalizowane tarliska i miejsca podchowu narybku ryb;
- 5) w części podakwenu 1.3 występuje potencjalny użytek ekologiczny „Sokoliczka”.

13. INNE ISTOTNE INFORMACJE

Po ustanowieniu przez ministra właściwego do spraw środowiska w drodze rozporządzenia planów ochrony dla specjalnego obszaru ochrony siedlisk Natura 2000 „Ujście Odry i Zalew Szczeciński” (PLH320018) i dla obszaru specjalnej ochrony ptaków Natura 2000 „Zalew Kamieński i Dziwna” (PLB320011) będą obowiązywać przepisy tych planów.

§ 2. Ustala się rozstrzygnięcia szczegółowe dla akwenu ZKA.2.S określone w karcie akwenu.

KARTA AKWENU			1. OZNACZENIE LITEROWE
ZKA.2.S			S
2. NUMER AKWENU	2	3. OPIS POŁOŻENIA	1 54°1'56,69"N 14°48'1,70"E od punktu 1 do punktu 2 granica przebiega po linii brzegu, o której mowa w art. 220 ustawy z dnia 20 lipca 2017 r. – Prawo wodne (Dz. U. z 2024 r. poz. 1087, 1089 i 1473 oraz z 2025 r. poz. 216)
4. POLE POWIERZCHNI	0,28 km ²		2 54°1'54,30"N 14°48'8,56"E 3 54°1'54,26"N 14°48'8,75"E od punktu 3 do punktu 4 granica przebiega po linii brzegu, o której mowa w art. 220 ustawy z dnia 20 lipca 2017 r. – Prawo wodne 4 54°1'26,21"N 14°48'17,31"E 6 54°1'22,04"N 14°48'1,86"E Pełny wykaz współrzędnych znajduje się w § 15 ust. 2 załącznika nr 1 do rozporządzenia.
5. FUNKCJA PODSTAWOWA			
TURYSTYKA, SPORT I REKREACJA			
6. FUNKCJE DOPUSZCZALNE			
1) badania naukowe (N); 2) dziedzictwo kulturowe (D); 3) infrastruktura techniczna (I); 4) ochrona brzegu morskich wód wewnętrznych (C); 5) ochrona środowiska i przyrody (O); 6) poszukiwanie, rozpoznawanie złóż kopalin oraz wydobywanie kopalin ze złóż (K); 7) rybołówstwo (R); 8) sztuczne wyspy i konstrukcje (W); 9) transport (T).			
7. ZAKAZY LUB OGRANICZENIA W KORZYSTANIU Z POSZCZEGÓLNYCH OBSZARÓW			
1) ograniczenia w wyznaczaniu nowych torów podejściowych do portów i przystani morskich: <ol style="list-style-type: none"> do miejsc spełniających wymogi utrzymania właściwego stanu systemu ochrony brzegu, w sposób niezagrażający bezpieczeństwu żeglugi; 			

- 2) ograniczenia w budowie nowych elementów infrastruktury turystycznej, takich jak: domy na wodzie, przystanki tramwaju wodnego, tarasy widokowe, mola, pomosty, pirsy, slipy, miejsca postoju jednostek turystycznych do miejsc spełniających wymogi utrzymania właściwego stanu systemu ochrony brzegu morskiego, przy uwzględnieniu uwarunkowań przyrodniczych;
- 3) ograniczenia w tworzeniu kąpielisk oraz miejsc wykorzystywanych do kąpieli do miejsc niezagrażających bezpieczeństwu życia ludzi, z uwzględnieniem istniejących na lądzie uwarunkowań sieci komunikacyjnej i infrastruktury technicznej oraz uwarunkowań przyrodniczych.

8. INWESTYCJE CELU PUBLICZNEGO

Brak.

9. WARUNKI KORZYSTANIA Z AKWENU

- 1) obronność i bezpieczeństwo państwa – nie ustala się;
- 2) ochrona środowiska i przyrody – nie ustala się;
- 3) dziedzictwo kulturowe – nie ustala się;
- 4) poszukiwanie, rozpoznawanie złóż kopalin oraz wydobywanie kopalin ze złóż – nie ustala się;
- 5) rybołówstwo – nie ustala się.

10. USTALENIA WIĄŻĄCE SAMORZĄDY WOJEWÓDZTW ORAZ GMINY

Obowiązują ograniczenia w tworzeniu kąpielisk oraz miejsc wykorzystywanych do kąpieli, z wyjątkiem miejsc spełniających wymogi, o których mowa w części „7. ZAKAZY LUB OGRANICZENIA W KORZYSTANIU Z POSZCZEGÓLNYCH OBSZARÓW” pkt 3.

UWARUNKOWANIA

11. ZASADY KORZYSTANIA Z AKWENU

(wynikające z dokumentów lub aktów normatywnych)

- 1) formy ochrony przyrody i ich otulin oraz ustalenia planów ochrony, o których mowa w przepisach o ochronie przyrody – akwen jest położony w granicach specjalnego obszaru ochrony siedlisk Natura 2000 „Ujście Odry i Zalew Szczeciński” (PLH320018) i obszaru specjalnej ochrony ptaków Natura 2000 „Zalew Kamieński i Dziwna” (PLB320011);

- 2) obiekty i akweny chronione ustanowione na podstawie przepisów o ochronie zabytków i opiece nad zabytkami – obszar Dziwny z Zalewem Kamińskim i Zatoką Cichą; ograniczenia dotyczące użytkowania akwenu wynikające z tych przepisów mogą być wprowadzane przez właściwego dyrektora urzędu morskiego;
- 3) obiekty i strefy chronione ustanowione na podstawie przepisów o ochronie środowiska – brak;
- 4) strefy zamknięte dla żeglugi i rybołówstwa oraz ogłaszane okresowo strefy niebezpieczne dla żeglugi lub rybołówstwa, ustanawiane na podstawie art. 3 ust. 1 ustawy z dnia 21 marca 1991 r. o obszarach morskich Rzeczypospolitej Polskiej i administracji morskiej (Dz. U. z 2024 r. poz. 1125 oraz z 2025 r. poz. 409) – brak;
- 5) ochrona żywych zasobów morza na podstawie przepisów o rybołówstwie morskim – w akwencie obowiązują zasady, zakazy i ograniczenia obowiązujące rybołówstwo;
- 6) w akwencie są realizowane działania opisane w programie ochrony wód morskich, o którym mowa w ustawie z dnia 20 lipca 2017 r. – Prawo wodne (Dz. U. z 2024 r. poz. 1087, 1089 i 1473 oraz z 2025 r. poz. 216).

12. SZCZEGÓLNE ISTOTNE UWARUNKOWANIA DOTYCZĄCE AKWENU

- 1) w akwencie są zlokalizowane znaki nawigacyjne;
- 2) akwen sąsiaduje z obszarem narażonym na niebezpieczeństwo powodzi.

13. INNE ISTOTNE INFORMACJE

Po ustanowieniu przez ministra właściwego do spraw środowiska w drodze rozporządzenia planów ochrony dla specjalnego obszaru ochrony siedlisk Natura 2000 „Ujście Odry i Zalew Szczeciński” (PLH320018) i dla obszaru specjalnej ochrony ptaków Natura 2000 „Zalew Kamiński i Dziwna” (PLB320011) będą obowiązywać przepisy tych planów.

§ 3. Ustala się rozstrzygnięcia szczegółowe dla akwenu ZKA.3.T określone w karcie akwenu.

KARTA AKWENU			1. OZNACZENIE LITEROWE		
ZKA.3.T			T		
2. NUMER AKWENU	3	3. OPIS POŁOŻENIA	1	54°1'27,24"N	14°45'56,75"E
4. POLE POWIERZCHNI	9,21 km ²		5	54°1'33,77"N	14°46'2,43"E
			9	54°1'12,84"N	14°46'26,18"E
			12	54°0'34,47"N	14°46'33,21"E
			17	54°0'3,57"N	14°45'16,60"E
			18	53°59'8,15"N	14°45'14,01"E
			21	53°58'31,70"N	14°46'3,87"E
			31	53°58'8,69"N	14°45'39,23"E
			33	53°58'16,96"N	14°45'36,87"E
			34	53°58'27,02"N	14°45'49,13"E
			36	53°59'1,65"N	14°45'1,76"E
			38	53°59'1,65"N	14°42'50,15"E
			42	53°57'28,54"N	14°42'7,93"E
			46	53°56'18,71"N	14°42'53,24"E
			59	53°53'24,64"N	14°38'32,33"E
			61	53°52'30,35"N	14°37'55,98"E
			64	53°51'58,58"N	14°38'1,97"E
			72	53°50'36,39"N	14°37'14,87"E
			75	53°50'43,03"N	14°37'11,01"E
			78	53°51'4,55"N	14°37'21,79"E
			79	53°51'24,49"N	14°37'23,79"E
			80	53°52'1,79"N	14°37'46,30"E
			81	53°52'31,52"N	14°37'39,11"E
			83	53°53'29,52"N	14°38'17,94"E
			89	53°56'21,39"N	14°42'35,32"E
			90	53°56'36,43"N	14°42'29,56"E
			91	53°56'49,68"N	14°41'56,03"E
			93	53°57'30,18"N	14°41'51,26"E
			95	53°58'10,45"N	14°42'19,73"E
			96	53°58'49,10"N	14°42'13,88"E
			104	54°0'36,52"N	14°46'16,21"E
			107	54°1'12,49"N	14°46'10,01"E
			109	54°1'11,63"N	14°46'2,97"E
			Pełny wykaz współrzędnych znajduje się w § 15 ust. 3 załącznika nr 1 do rozporządzenia.		

5. FUNKCJA PODSTAWOWA
TRANSPORT
6. FUNKCJE DOPUSZCZALNE
<ol style="list-style-type: none">1) badania naukowe (N);2) dziedzictwo kulturowe (D);3) infrastruktura techniczna (I);4) ochrona brzegu morskich wód wewnętrznych (C);5) ochrona środowiska i przyrody (O);6) sztuczne wyspy i konstrukcje (W);7) turystyka, sport i rekreacja (S).
7. ZAKAZY LUB OGRANICZENIA W KORZYSTANIU Z POSZCZEGÓLNYCH OBSZARÓW
<ol style="list-style-type: none">1) zakaz wznoszenia nowych obiektów budowlanych o wysokości powyżej 25 m n.p.m. w strefie ochronnej terenu zamkniętego o promieniu 3000 m od punktu o współrzędnych 54°1'22,109"N i 14°44'7,303"E;2) w wyznaczonych podakwenach 3.1 i 3.2 obowiązują ograniczenia w realizacji funkcji dopuszczalnych do sposobów nienaruszających konstrukcji mostów;3) zakaz nurkowania, z wyjątkiem działań ratunkowych, działań związanych z bezpieczeństwem żeglugi, prac nurkowych związanych z oczyszczaniem dna z niewybuchów oraz wydobywaniem obiektów zabytkowych;4) obowiązują ograniczenia w realizacji funkcji dopuszczalnych w czasie przeprowadzania regat żeglarskich;5) ograniczenie realizacji sztucznych wysp i konstrukcji do przedsięwzięć związanych z prawidłowym funkcjonowaniem toru wodnego, jego utrzymaniem i modernizacją oraz lokalizacją stałego oznakowania nawigacyjnego w obszarze zlokalizowanym poza torem wodnym, z wyłączeniem przepraw drogowych i kolejowych.
8. INWESTYCJE CELU PUBLICZNEGO
<ol style="list-style-type: none">1) dobudowa mostu w ciągu drogi S-3 – międzynarodowa droga E65;2) ułożenie i utrzymywanie pod dnem cieśniny Dziwny dwóch rurociągów, stanowiących kanalizację telekomunikacyjną wraz z kablem światłowodowym (decyzja nr 4/2020 Dyrektora Urzędu Morskiego w Szczecinie z dnia 6 maja 2020 r.);

- 3) budowa nabrzeża betonowego do cumowania jednostek rybackich o długości 55 mb o dopuszczalnym obciążeniu 12 ton oraz pogłębienie dna wybrzeża na długości 55 mb (decyzja nr 1/2022 Ministra Infrastruktury z dnia 10 maja 2022 r.) – inwestycja planowana do realizacji na północny zachód od północnej granicy portu morskiego w Kamieniu Pomorskim);
- 4) utrzymywanie podmorskiego kabla elektroenergetycznego 15 kV w rurze ochronnej pod dnem cieśniny Dziwny, między wyspą Wolin a Wyspą Chrząższczewską, na działkach 846/12 obręb Międzywodzie gmina Dziwnów i nr 22 obręb Buniewice gmina Kamień Pomorski (zrealizowanego m.in. na podstawie decyzji nr 2/2011 Dyrektora Urzędu Morskiego w Szczecinie z dnia 13 maja 2011 r.).

9. WARUNKI KORZYSTANIA Z AKWENU

- 1) obronność i bezpieczeństwo państwa – nie ustala się;
- 2) ochrona środowiska i przyrody – nie ustala się;
- 3) dziedzictwo kulturowe – nie ustala się;
- 4) poszukiwanie, rozpoznawanie złóż kopalin oraz wydobywanie kopalin ze złóż – nie ustala się;
- 5) rybołówstwo – nie ustala się.

10. USTALENIA WIĄŻĄCE SAMORZĄDY WOJEWÓDZTW ORAZ GMINY

- 1) ustala się wymóg utrzymania poprawnego stanu obiektu kolejowego – mostu, w celu zapewnienia możliwości przemieszczania się pojazdów kolejowych (podakwen 3.1);
- 2) ustala się wymóg utrzymania poprawnego stanu obiektów drogowych – mostów, w celu zapewnienia możliwości przemieszczania się pojazdów (podakwen 3.2);
- 3) wyznacza się podakwen 3.2 na potrzeby budowy mostu w ciągu drogi S-3 – międzynarodowa droga E65;
- 4) w dokumentach planistycznych sporządzanych w oparciu o przepisy ustawy z dnia 27 marca 2003 r. o planowaniu i zagospodarowaniu przestrzennym (Dz. U. z 2024 r. poz. 1130, 1907 i 1940 oraz z 2025 r. poz. 527) należy wprowadzić przepisy zapewniające prawidłowe funkcjonowanie toru żeglugowego.

UWARUNKOWANIA

11. ZASADY KORZYSTANIA Z AKWENU

(wynikające z dokumentów lub aktów normatywnych)

- 1) formy ochrony przyrody i ich otulin oraz ustalenia planów ochrony, o których mowa w przepisach o ochronie przyrody – akwen jest położony w granicach specjalnego obszaru ochrony siedlisk Natura 2000 „Ujście Odry i Zalew Szczeciński” (PLH320018) i obszaru specjalnej ochrony ptaków Natura 2000 „Zalew Kamiński i Dziwna” (PLB320011);

- 2) obiekty i akweny chronione ustanowione na podstawie przepisów o ochronie zabytków i opiece nad zabytkami – obszar Dziwny z Zalewem Kamieńskim i Zatoką Cichą; ograniczenia dotyczące użytkowania akwenu wynikające z tych przepisów mogą być wprowadzane przez właściwego dyrektora urzędu morskigo;
- 3) obiekty i strefy chronione ustanowione na podstawie przepisów o ochronie środowiska – akwen znajduje się w zasięgu strefy ochronnej uzdrowiska C – obowiązują ograniczenia wynikające z ustawy z dnia 28 lipca 2005 r. o lecznictwie uzdrowiskowym, uzdrowiskach i obszarach ochrony uzdrowiskowej oraz o gminach uzdrowiskowych (Dz. U. z 2024 r. poz. 1420 i 1572);
- 4) strefy zamknięte dla żeglugi i rybołówstwa oraz ogłaszane okresowo strefy niebezpieczne dla żeglugi lub rybołówstwa, ustanawiane na podstawie art. 3 ust. 1 ustawy z dnia 21 marca 1991 r. o obszarach morskich Rzeczypospolitej Polskiej i administracji morskiej (Dz. U. z 2024 r. poz. 1125 oraz z 2025 r. poz. 409) – brak;
- 5) ochrona żywych zasobów morza na podstawie przepisów o rybołówstwie morskim – brak;
- 6) w akwencie są realizowane działania opisane w programie ochrony wód morskich, o którym mowa w ustawie z dnia 20 lipca 2017 r. – Prawo wodne (Dz. U. z 2024 r. poz. 1087, 1089 i 1473 oraz z 2025 r. poz. 216).

12. SZCZEGÓLNIIE ISTOTNE UWARUNKOWANIA DOTYCZĄCE AKWENU

- 1) w podakwencie 3.1 jest zlokalizowany most kolejowy;
- 2) w podakwencie 3.2 jest zlokalizowany most drogowy w ciągu drogi europejskiej E65 oraz rezerwa obszaru dla obszaru na budowę mostu dla drugiej nitki drogi S-3;
- 3) na podstawie przepisów ustawy z dnia 20 grudnia 1996 r. o portach i przystaniach morskich (Dz. U. z 2023 r. poz. 1796) określono infrastrukturę zapewniającą dostęp do portów morskich w Kamieniu Pomorskim i w Wolinie, infrastrukturę portową portów morskich w Kamieniu Pomorskim i Wolinie, infrastrukturę zapewniającą dostęp do portu w Dziwnowie i do portu w Wolinie znajdującą się na akwencie cieśniny Dziwna;
- 4) po akwencie odbywa się żegluga z portu w Dziwnowie do portu w Kamieniu Pomorskim i z portu w Wolinie do portu w Kamieniu Pomorskim oraz między portami Dziwnów i Wolin;
- 5) po akwencie odbywa się żegluga handlowa o znaczeniu krajowym oraz żegluga pasażerska;
- 6) przez akwen przebiegają następujące tory wodne:
 - a) tor podejściowy północy do Kamienia Pomorskiego,
 - b) tor podejściowy zachodni do Kamienia Pomorskiego,
 - c) tor wodny Dziwnów – Wolin;

- 7) przez akwen przebiegają trasy statków rybackich z portów i baz rybackich na łowiska;
- 8) akwen jest wykorzystywany na rzecz turystyki, sportu i rekreacji – uczęszczany szlak w kierunku morza;
- 9) w akwencie udzielono koncesji nr 9/2017/Ł na poszukiwanie i rozpoznawanie złóż ropy naftowej i gazu ziemnego oraz wydobywanie ropy naftowej i gazu ziemnego ze złóż na obszarze Wolin;
- 10) w akwencie jest zlokalizowane złożo ropy naftowej „Kamień Pomorski”;
- 11) akwen znajduje się w zasięgu strefy ochrony uzdrowiska C;
- 12) przez obszar przebiega „Zachodniopomorski Szlak Żeglarski”, w skład którego wchodzi przystanie i porty jachtowe w Gryfinie, Szczecinie, Trzebieży, Lubczynie, Stepnicy, Wolinie, Wapnicy, Świnoujściu, Kamieniu Pomorskim, Dziwnowie, Niechorzu, Mrzeżynie, Kołobrzegu, Mielnie i Darłowie;
- 13) w akwencie są zlokalizowane znaki nawigacyjne;
- 14) w akwencie są zlokalizowane dwa wraki;
- 15) w akwencie jest zlokalizowana infrastruktura techniczna – przewody podwodne;
- 16) nad akwensem są zlokalizowane obiekty nadwodne:
 - a) most drogowy na drodze krajowej nr 3 (E65) w Wolinie,
 - b) most kolejowy na rzece Dziwnie w Wolinie oraz napowietrzne linie elektroenergetyczne;
- 17) w akwencie są zlokalizowane udokumentowane złoża wód leczniczych „Kamień Pomorski”;
- 18) akwen jest zlokalizowany w zasięgu strefy ochronnej terenu zamkniętego o promieniu 3000 m od punktu o współrzędnych 54°1'22,109"N i 14°44'7,303"E;
- 19) w bezpośrednim sąsiedztwie akwenu, po stronie lądowej Wyspy Chrząższczewskiej, występują trzciny, brzeg jest niedostępny;
- 20) w części akwenu udzielono koncesji nr 99/93 na wydobywanie ropy naftowej i towarzyszącego gazu ziemnego ze złoża „Kamień Pomorski”;
- 21) w części akwenu udzielono koncesji nr 98/92 na poszukiwanie i rozpoznawanie złóż kopalni oraz wydobywanie kopalni ze złoża „Kamień Pomorski” (wody lecznicze).

13. INNE ISTOTNE INFORMACJE

Po ustanowieniu przez ministra właściwego do spraw środowiska w drodze rozporządzenia planów ochrony dla specjalnego obszaru ochrony siedlisk Natura 2000 „Ujście Odry i Zalew Szczeciński” (PLH320018) i dla obszaru specjalnej ochrony ptaków Natura 2000 „Zalew Kamiński i Dziwna” (PLB320011) będą obowiązywać przepisy tych planów.

§ 4. Ustala się rozstrzygnięcia szczegółowe dla akwenu ZKA.4.S określone w karcie akwenu.

KARTA AKWENU			1. OZNACZENIE		
ZKA.4.S			LITEROWE		
			S		
2. NUMER AKWENU	4	3. OPIS POŁOŻENIA	1	54°1'32,34"N	14°46'27,30"E
			2	54°1'25,76"N	14°46'34,85"E
			3	54°1'19,93"N	14°46'20,18"E
			5	54°1'28,34"N	14°46'14,16"E
4. POLE POWIERZCHNI	0,05 km ²		Pełny wykaz współrzędnych znajduje się w § 15 ust. 4 załącznika nr 1 do rozporządzenia.		
5. FUNKCJA PODSTAWOWA					
TURYSTYKA, SPORT I REKREACJA					
6. FUNKCJE DOPUSZCZALNE					
1) badania naukowe (N); 2) dziedzictwo kulturowe (D); 3) funkcjonowanie portu lub przystani (Ip); 4) infrastruktura techniczna (I); 5) ochrona brzegu morskich wód wewnętrznych (C); 6) ochrona środowiska i przyrody (O); 7) poszukiwanie, rozpoznawanie złóż kopalin oraz wydobywanie kopalin ze złóż (K); 8) rybołówstwo (R); 9) sztuczne wyspy i konstrukcje (W); 10) transport (T).					
7. ZAKAZY LUB OGRANICZENIA W KORZYSTANIU Z POSZCZEGÓLNYCH OBSZARÓW					
1) zakaz wznoszenia nowych obiektów budowlanych o wysokości powyżej 25 m n.p.m. w strefie ochronnej terenu zamkniętego o promieniu 3000 m od punktu o współrzędnych 54°1'22,109"N i 14°44'7,303"E; 2) ograniczenia w wyznaczaniu nowych torów podejściowych do portów i przystani morskich: <ol style="list-style-type: none"> a) do miejsc spełniających wymogi utrzymania właściwego stanu systemu ochrony brzegu, b) w sposób niezagrażający bezpieczeństwu żeglugi; 					

- 3) ograniczenia w realizacji portów i przystani oraz w budowie nowych elementów infrastruktury turystycznej, takich jak: domy na wodzie, przystanki tramwaju wodnego, tarasy widokowe, mola, pomosty, pirsy, slipy, miejsca postoju jednostek turystycznych do miejsc spełniających wymogi utrzymania właściwego stanu systemu ochrony brzegu, przy uwzględnieniu uwarunkowań przyrodniczych;
- 4) ograniczenia w tworzeniu kąpielisk oraz miejsc wykorzystywanych do kąpieli do miejsc niezagrażających bezpieczeństwu życia ludzi, z uwzględnieniem istniejących na lądzie uwarunkowań sieci komunikacyjnej i infrastruktury technicznej oraz uwarunkowań przyrodniczych.

8. INWESTYCJE CELU PUBLICZNEGO

Brak.

9. WARUNKI KORZYSTANIA Z AKWENU

- 1) obronność i bezpieczeństwo państwa – nie ustala się;
- 2) ochrona środowiska i przyrody – nie ustala się;
- 3) dziedzictwo kulturowe – nie ustala się;
- 4) poszukiwanie, rozpoznawanie złóż kopalin oraz wydobywanie kopalin ze złóż – nie ustala się;
- 5) rybołówstwo – nie ustala się.

10. USTALENIA WIĄŻĄCE SAMORZĄDY WOJEWÓDZTW ORAZ GMINY

Obowiązują ograniczenia w tworzeniu kąpielisk oraz miejsc wykorzystywanych do kąpieli, z wyjątkiem miejsc spełniających wymogi, o których mowa w części „7. ZAKAZY LUB OGRANICZENIA W KORZYSTANIU Z POSZCZEGÓLNYCH OBSZARÓW” pkt 4.

UWARUNKOWANIA

11. ZASADY KORZYSTANIA Z AKWENU

(wynikające z dokumentów lub aktów normatywnych)

- 1) formy ochrony przyrody i ich otulin oraz ustalenia planów ochrony, o których mowa w przepisach o ochronie przyrody – akwen jest położony w granicach specjalnego obszaru ochrony siedlisk Natura 2000 „Ujście Odry i Zalew Szczeciński” (PLH320018) i obszaru specjalnej ochrony ptaków Natura 2000 „Zalew Kamieński i Dziwna” (PLB320011);

- 2) obiekty i akweny chronione ustanowione na podstawie przepisów o ochronie zabytków i opiece nad zabytkami – obszar Dziwny z Zalewem Kamieńskim i Zatoką Cichą; ograniczenia dotyczące użytkowania akwenu wynikające z tych przepisów mogą być wprowadzane przez właściwego dyrektora urzędu morskiego;
- 3) obiekty i strefy chronione ustanowione na podstawie przepisów o ochronie środowiska – brak;
- 4) strefy zamknięte dla żeglugi i rybołówstwa oraz ogłaszane okresowo strefy niebezpieczne dla żeglugi lub rybołówstwa, ustanawiane na podstawie art. 3 ust. 1 ustawy z dnia 21 marca 1991 r. o obszarach morskich Rzeczypospolitej Polskiej i administracji morskiej (Dz. U. z 2024 r. poz. 1125 oraz z 2025 r. poz. 409) – brak;
- 5) ochrona żywych zasobów morza na podstawie przepisów o rybołówstwie morskim – w akwenu obowiązują zasady, zakazy i ograniczenia obowiązujące rybołówstwo;
- 6) w akwenu są realizowane działania opisane w programie ochrony wód morskich, o którym mowa w ustawie z dnia 20 lipca 2017 r. – Prawo wodne (Dz. U. z 2024 r. poz. 1087, 1089 i 1473 oraz z 2025 r. poz. 216).

12. SZCZEGÓLNIIE ISTOTNE UWARUNKOWANIA DOTYCZĄCE AKWENU

Akwen jest zlokalizowany w zasięgu strefy ochronnej terenu zamkniętego o promieniu 3000 m od punktu o współrzędnych 54°1'22,109"N i 14°44'7,303"E.

13. INNE ISTOTNE INFORMACJE

Po ustanowieniu przez ministra właściwego do spraw środowiska w drodze rozporządzenia planów ochrony dla specjalnego obszaru ochrony siedlisk Natura 2000 „Ujście Odry i Zalew Szczeciński” (PLH320018) i dla obszaru specjalnej ochrony ptaków Natura 2000 „Zalew Kamieński i Dziwna” (PLB320011) będą obowiązywać przepisy tych planów.

§ 5. Ustala się rozstrzygnięcia szczegółowe dla akwenu ZKA.5.B określone w karcie akwenu.

KARTA AKWENU			1. OZNACZENIE LITEROWE	
ZKA.5.B			B	
2. NUMER AKWENU	5	3. OPIS POŁOŻENIA	1	54°1'11,63"N 14°46'2,97"E
4. POLE POWIERZCHNI	0,07 km ²		3	54°1'12,49"N 14°46'10,01"E
			4	54°0'56,65"N 14°46'12,14"E
			6	54°0'56,03"N 14°46'4,61"E
			Pełny wykaz współrzędnych znajduje się w § 15 ust. 5 załącznika nr 1 do rozporządzenia.	
5. FUNKCJA PODSTAWOWA				
OBRONNOŚĆ I BEZPIECZEŃSTWO PAŃSTWA				
6. FUNKCJE DOPUSZCZALNE				
1) badania naukowe (N); 2) dziedzictwo kulturowe (D); 3) infrastruktura techniczna (I); 4) ochrona brzegu morskich wód wewnętrznych (C); 5) ochrona środowiska i przyrody (O); 6) poszukiwanie, rozpoznawanie złóż kopalin oraz wydobywanie kopalin ze złóż (K); 7) sztuczne wyspy i konstrukcje (W).				
7. ZAKAZY LUB OGRANICZENIA W KORZYSTANIU Z POSZCZEGÓLNYCH OBSZARÓW				
1) zakaz wznoszenia sztucznych wysp i konstrukcji: <ol style="list-style-type: none"> mogących zakłócić obserwację techniczną i wzrokową oraz łączność radiową na obszarze kompleksu wojskowego, naruszających elementy liniowe infrastruktury technicznej, w sposób zagrażający bezpieczeństwu, na obszarach tarlisk i miejscach podchowu narybku ryb; 2) zakaz wznoszenia nowych obiektów budowlanych o wysokości powyżej 25 m n.p.m. o promieniu 3000 m od punktu o współrzędnych 54°1'22,109"N i 14°44'7,303"E; 3) zakaz odkładania urobku.				

8. INWESTYCJE CELU PUBLICZNEGO
Brak.
9. WARUNKI KORZYSTANIA Z AKWENU
1) obronność i bezpieczeństwo państwa – nie ustala się; 2) ochrona środowiska i przyrody – nie ustala się; 3) dziedzictwo kulturowe – nie ustala się; 4) poszukiwanie, rozpoznawanie złóż kopalin oraz wydobywanie kopalin ze złóż – nie ustala się; 5) rybołówstwo – nie ustala się.
10. USTALENIA WIĄŻĄCE SAMORZĄDY WOJEWÓDZTW ORAZ GMINY
Nie ustala się.
UWARUNKOWANIA
11. ZASADY KORZYSTANIA Z AKWENU (wynikające z dokumentów lub aktów normatywnych)
1) formy ochrony przyrody i ich otulin oraz ustalenia planów ochrony, o których mowa w przepisach o ochronie przyrody – akwen jest położony w granicach specjalnego obszaru ochrony siedlisk Natura 2000 „Ujście Odry i Zalew Szczeciński” (PLH320018) i obszaru specjalnej ochrony ptaków Natura 2000 „Zalew Kamieński i Dziwna” (PLB320011); 2) obiekty i akwenty chronione ustanowione na podstawie przepisów o ochronie zabytków i opiece nad zabytkami – obszar Dziwny z Zalewem Kamieńskim i Zatoką Cichą; ograniczenia dotyczące użytkowania akwenu wynikające z tych przepisów mogą być wprowadzane przez właściwego dyrektora urzędu morskiego; 3) obiekty i strefy chronione ustanowione na podstawie przepisów o ochronie środowiska – brak; 4) strefy zamknięte dla żeglugi i rybołówstwa oraz ogłaszane okresowo strefy niebezpieczne dla żeglugi lub rybołówstwa, ustanawiane na podstawie art. 3 ust. 1 ustawy z dnia 21 marca 1991 r. o obszarach morskich Rzeczypospolitej Polskiej i administracji morskiej (Dz. U. z 2024 r. poz. 1125 oraz z 2025 r. poz. 409) – akwen stanowi strefę zamkniętą na stałe dla żeglugi i rybołówstwa; 5) ochrona żywych zasobów morza na podstawie przepisów o rybołówstwie morskim – w akwencie obowiązują zasady, zakazy i ograniczenia obowiązujące rybołówstwo;

- 6) w akwenu są realizowane działania opisane w programie ochrony wód morskich, o którym mowa w ustawie z dnia 20 lipca 2017 r. – Prawo wodne (Dz. U. z 2024 r. poz. 1087, 1089 i 1473 oraz z 2025 r. poz. 216).

12. SZCZEGÓLNIIE ISTOTNE UWARUNKOWANIA DOTYCZĄCE AKWENU

Akwen jest zlokalizowany w obszarze 1, o którym mowa w rozporządzeniu Ministra Obrony Narodowej z dnia 10 czerwca 2020 r. w sprawie granic Morskiego Portu Wojennego Dziwnów (Dz. U. poz. 1089), oraz stanowi strefę zamkniętą na stałe dla żeglugi i rybołówstwa.

13. INNE ISTOTNE INFORMACJE

- 1) po ustanowieniu przez ministra właściwego do spraw środowiska w drodze rozporządzenia planów ochrony dla specjalnego obszaru ochrony siedlisk Natura 2000 „Ujście Odry i Zalew Szczeciński” (PLH320018) i dla obszaru specjalnej ochrony ptaków Natura 2000 „Zalew Kamieński i Dziwna” (PLB320011) będą obowiązywać przepisy tych planów;
- 2) akwen czasowo wyłączony z innego użytkowania.

§ 6. Ustala się rozstrzygnięcia szczegółowe dla akwenu ZKA.6.R określone w karcie akwenu.

KARTA AKWENU			1. OZNACZENIE LITEROWE		
ZKA.6.R			R		
2. NUMER AKWENU	6	3. OPIS POŁOŻENIA	1	54°0'56,03"N	14°46'4,61"E
4. POLE POWIERZCHNI	12,63 km ²		3	54°0'56,65"N	14°46'12,14"E
			5	54°0'36,52"N	14°46'16,21"E
			13	53°58'49,10"N	14°42'13,88"E
			14	53°58'10,45"N	14°42'19,73"E
			16	53°57'30,18"N	14°41'51,26"E
			18	53°56'49,68"N	14°41'56,03"E
			19	53°56'36,43"N	14°42'29,56"E
			20	53°56'21,39"N	14°42'35,32"E
			26	53°53'29,52"N	14°38'17,94"E
			28	53°52'31,52"N	14°37'39,11"E
			29	53°52'1,79"N	14°37'46,30"E
			30	53°51'24,49"N	14°37'23,79"E
			33	53°51'0,51"N	14°37'18,24"E
			34	53°52'32,16"N	14°37'11,68"E
			36	53°53'36,43"N	14°38'0,67"E
			37	53°53'35,15"N	14°38'5,70"E
			43	53°54'3,37"N	14°38'38,82"E
			44	53°54'5,53"N	14°38'33,37"E
			46	53°55'38,56"N	14°40'47,98"E
			47	53°55'43,13"N	14°40'55,91"E
			50	53°56'41,89"N	14°41'37,26"E
			51	53°56'47,59"N	14°41'33,55"E
			54	53°56'56,38"N	14°41'22,83"E
			55	53°56'59,50"N	14°41'20,57"E
			58	53°57'22,60"N	14°41'28,83"E
			59	53°57'28,30"N	14°41'33,34"E
			62	53°58'6,54"N	14°41'56,01"E
			63	53°58'9,38"N	14°42'8,33"E
			65	53°58'53,23"N	14°42'8,83"E
			66	53°59'17,33"N	14°42'5,18"E
			67	53°59'30,82"N	14°41'50,05"E
			69	53°59'35,31"N	14°41'35,43"E
			72	53°59'52,67"N	14°42'1,77"E
			73	53°59'50,89"N	14°42'42,41"E
			Pełny wykaz współrzędnych znajduje się w § 15 ust. 6 załącznika nr 1 do rozporządzenia.		

5. FUNKCJA PODSTAWOWA
RYBOŁÓWSTWO
6. FUNKCJE DOPUSZCZALNE
<ol style="list-style-type: none">1) badania naukowe (N);2) dziedzictwo kulturowe (D);3) infrastruktura techniczna (I);4) ochrona brzegu morskich wód wewnętrznych (C);5) ochrona środowiska i przyrody (O);6) poszukiwanie, rozpoznawanie złóż kopalin oraz wydobywanie kopalin ze złóż (K);7) sztuczne wyspy i konstrukcje (W);8) transport (T);9) turystyka, sport i rekreacja (S).
7. ZAKAZY LUB OGRANICZENIA W KORZYSTANIU Z POSZCZEGÓLNYCH OBSZARÓW
<ol style="list-style-type: none">1) zakaz wznoszenia sztucznych wysp i konstrukcji, z wyłączeniem inwestycji przewidzianych w obowiązujących miejscowych planach zagospodarowania przestrzennego, które mają mieć swoją kontynuację w obszarze morskich wód wewnętrznych:<ol style="list-style-type: none">a) w sposób zagrażający bezpieczeństwu żeglugi lub utrudniających utrzymanie właściwych parametrów podejściowych torów wodnych do portów i przystani,b) w miejscach niespełniających wymogów utrzymania właściwego stanu systemu ochrony brzegu;2) zakaz wznoszenia nowych obiektów budowlanych o wysokości powyżej 25 m n.p.m. w strefie ochronnej terenu zamkniętego o promieniu 3000 m od punktu o współrzędnych 54°1'22,109"N i 14°44'7,303"E;3) zakaz realizacji portów i przystani oraz budowy nowych miejsc postoju jednostek turystycznych, z wyłączeniem inwestycji przewidzianych w obowiązujących miejscowych planach zagospodarowania przestrzennego, które mają mieć swoją kontynuację w obszarze morskich wód wewnętrznych;4) ograniczenia w wyznaczaniu nowych torów podejściowych do portów i przystani morskich:<ol style="list-style-type: none">a) do miejsc spełniających wymogi utrzymania właściwego stanu systemu ochrony brzegu,b) w sposób niezagrażający bezpieczeństwu żeglugi,

- c) uwzględniających miejsca lęgów ptaków lub oddziaływanie na brzeg i inne miejsca akwenu, w których odbywa się lęg ptaków;
- 5) z uwzględnieniem pkt 6, obowiązują następujące ograniczenia:
- a) w realizacji nowych elementów infrastruktury turystycznej, takich jak: pomosty, pirsy, slipy do miejsc spełniających wymogi utrzymania właściwego stanu systemu ochrony brzegu, przy uwzględnieniu uwarunkowań przyrodniczych,
 - b) w tworzeniu kąpielisk oraz miejsc wykorzystywanych do kąpieli do miejsc niezagrożających bezpieczeństwu życia ludzi, z uwzględnieniem istniejących na lądzie uwarunkowań sieci komunikacyjnej i infrastruktury technicznej oraz uwarunkowań przyrodniczych;
- 6) wyznacza się podakweny 6.1, 6.2 i 6.5 przeznaczone na rozwój funkcji turystyka, sport i rekreacja, w których obowiązują:
- a) zakaz przekształcania linii brzegu,
 - b) zakaz realizacji portów i przystani oraz budowy nowych elementów infrastruktury turystycznej, takich jak: mola, pomosty, pirsy, slipy, miejsca postoju jednostek turystycznych,
 - c) ograniczenia w tworzeniu kąpielisk oraz miejsc wykorzystywanych do kąpieli do miejsc niezagrożających bezpieczeństwu życia ludzi, z uwzględnieniem istniejących na lądzie uwarunkowań sieci komunikacyjnej i infrastruktury technicznej oraz uwarunkowań przyrodniczych,
 - d) powyższych zakazów nie stosuje się w odniesieniu do inwestycji przewidzianych w obowiązujących miejscowych planach zagospodarowania przestrzennego, które mają mieć swoją kontynuację w obszarze morskich wód wewnętrznych;
- 7) okresowe ograniczenia połowów ryb w miejscach gromadnego ich tarła i migracji;
- 8) zakaz uprawiania rybołówstwa i kotwiczenia w rejonie lokalizacji wraków statków;
- 9) zakaz przekształcania linii brzegu.

8. INWESTYCJE CELU PUBLICZNEGO

- 1) w akwenu dopuszcza się poszukiwanie i rozpoznawanie złóż węglowodorów oraz wydobywanie węglowodorów ze złóż w ramach koncesji nr 9/2017/Ł na poszukiwanie i rozpoznawanie złóż ropy naftowej i gazu ziemnego oraz wydobywanie ropy naftowej i gazu ziemnego ze złóż;

- 2) w akwencie dopuszcza się wydobywanie ropy naftowej i towarzyszącego gazu ziemnego w ramach koncesji nr 99/93;
- 3) utrzymywanie podmorskiego kabla elektroenergetycznego 15 kV w rurze ochronnej pod dnem cieśniny Dziwny, między wyspą Wolin a Wyspą Chrząższczewską, na działkach 846/12 obręb Międzywodzie gmina Dziwnów i nr 22 obręb Buniewice gmina Kamień Pomorski (zrealizowanego m.in. na podstawie decyzji nr 2/2011 Dyrektora Urzędu Morskiego w Szczecinie z dnia 13 maja 2011 r.).

9. WARUNKI KORZYSTANIA Z AKWENU

- 1) obronność i bezpieczeństwo państwa – nie ustala się;
- 2) ochrona środowiska i przyrody – wyznacza się podakweny 6.2, 6.3, 6.4, 6.5 i 6.6 na potrzeby ochrony kluczowych miejsc odpoczynku ptaków wodno-błotnych objętych ochroną w ramach obszaru Natura 2000 „Zalew Kamieński i Dziwna” (PLB320011);
- 3) dziedzictwo kulturowe – nie ustala się;
- 4) poszukiwanie, rozpoznawanie złóż kopalin oraz wydobywanie kopalin ze złóż – dopuszcza się poszukiwanie, rozpoznawanie złóż kopalin oraz wydobywanie kopalin ze złóż w ramach koncesji nr 9/2017/Ł i 99/93;
- 5) rybołówstwo – nie ustala się.

10. USTALENIA WIĄŻĄCE SAMORZĄDY WOJEWÓDZTW ORAZ GMINY

Obowiązują ograniczenia w tworzeniu kąpielisk oraz miejsc wykorzystywanych do kąpieli, z wyjątkiem miejsc spełniających wymogi, o których mowa w części „7. ZAKAZY LUB OGRANICZENIA W KORZYSTANIU Z POSZCZEGÓLNYCH OBSZARÓW” pkt 5 lit. b oraz pkt 6 lit. c.

UWARUNKOWANIA

11. ZASADY KORZYSTANIA Z AKWENU

(wynikające z dokumentów lub aktów normatywnych)

- 1) formy ochrony przyrody i ich otulin oraz ustalenia planów ochrony, o których mowa w przepisach o ochronie przyrody – akwen jest położony w granicach specjalnego obszaru ochrony siedlisk Natura 2000 „Ujście Odry i Zalew Szczeciński” (PLH320018) i obszaru specjalnej ochrony ptaków Natura 2000 „Zalew Kamieński i Dziwna” (PLB320011);
- 2) obiekty i akweny chronione ustanowione na podstawie przepisów o ochronie zabytków i opiece nad zabytkami:

- a) obszar Dziwny z Zalewem Kamieńskim i Zatoką Cichą; ograniczenia dotyczące użytkowania akwenu wynikające z tych przepisów mogą być wprowadzane przez właściwego dyrektora urzędu morskiego,
 - b) zabrania się penetracji wnętrza wraku, naruszania struktury oraz wydobywania zalegających na nich i w ich otoczeniu elementów;
- 3) obiekty i strefy chronione ustanowione na podstawie przepisów o ochronie środowiska – brak;
 - 4) strefy zamknięte dla żeglugi i rybołówstwa oraz ogłaszane okresowo strefy niebezpieczne dla żeglugi lub rybołówstwa, ustanawiane na podstawie art. 3 ust. 1 ustawy z dnia 21 marca 1991 r. o obszarach morskich Rzeczypospolitej Polskiej i administracji morskiej (Dz. U. z 2024 r. poz. 1125 oraz z 2025 r. poz. 409) – brak;
 - 5) ochrona żywych zasobów morza na podstawie przepisów o rybołówstwie morskim – w akwenu obowiązują zasady, zakazy i ograniczenia obowiązujące rybołówstwo;
 - 6) w akwenu są realizowane działania opisane w programie ochrony wód morskich, o którym mowa w ustawie z dnia 20 lipca 2017 r. – Prawo wodne (Dz. U. z 2024 r. poz. 1087, 1089 i 1473 oraz z 2025 r. poz. 216).

12. SZCZEGÓLNIE ISTOTNE UWARUNKOWANIA DOTYCZĄCE AKWENU

- 1) akwen znajduje się w zasięgu strefy ochronnej uzdrowiska C;
- 2) akwen jest zlokalizowany w zasięgu strefy ochronnej terenu zamkniętego o promieniu 3000 m od punktu o współrzędnych 54°1'22,109"N i 14°44'7,303"E;
- 3) w akwenu jest zlokalizowany wrak;
- 4) w akwenu są zlokalizowane udokumentowane złoża ropy naftowej „Kamień Pomorski” oraz wód leczniczych „Międzywodzie” (Kamień Pomorski IG-1);
- 5) w części akwenu udzielono koncesji nr 9/2017/Ł na poszukiwanie i rozpoznawanie złóż ropy naftowej i gazu ziemnego ze złóż na obszarze Wolin;
- 6) w akwenu jest zlokalizowana infrastruktura techniczna – przewód podwodny;
- 7) w akwenu są zlokalizowane tarliska i miejsca podchowu narybku ryb;
- 8) w bezpośrednim sąsiedztwie akwenu, w pasie od Dziwnowa do Międzywodzia, występują płaty siedliska przyrodniczego 1330 solniska nadmorskie; teren cenny dla wielu gatunków ptaków jako ich miejsce lęgowe i żerowiskowe (zwłaszcza strefa brzegowa, przybrzeżna i strefa szuwarów);
- 9) w bezpośrednim sąsiedztwie akwenu, po stronie lądowej w rejonie Jarzębowa i Unina występuje szeroki pas trzciny;

- 10) w bezpośrednim sąsiedztwie północnej części akwenu występuje potencjalny zespół przyrodniczo-krajobrazowy „Dziwnowskie słonawy”;
- 11) w części akwenu udzielono koncesji nr 99/93 na wydobywanie ropy naftowej i towarzyszącego gazu ziemnego ze złoża „Kamień Pomorski”.

13. INNE ISTOTNE INFORMACJE

Po ustanowieniu przez ministra właściwego do spraw środowiska w drodze rozporządzenia planów ochrony dla specjalnego obszaru ochrony siedlisk Natura 2000 „Ujście Odry i Zalew Szczeciński” (PLH320018) i dla obszaru specjalnej ochrony ptaków Natura 2000 „Zalew Kamieński i Dziwna” (PLB320011) będą obowiązywać przepisy tych planów.

§ 7. Ustala się rozstrzygnięcia szczegółowe dla akwenu ZKA.7.S określone w karcie akwenu.

KARTA AKWENU			1. OZNACZENIE LITEROWE		
ZKA.7.S			S		
2. NUMER AKWENU	7	3. OPIS POŁOŻENIA	1	54°0'45,26"N	14°48'14,88"E
4. POLE POWIERZCHNI	0,17 km ²		2	54°0'26,95"N	14°47'53,88"E
			4	54°0'27,15"N	14°47'29,55"E
			5	54°0'30,04"N	14°47'35,26"E
			9	54°0'33,44"N	14°47'57,65"E
			11	54°0'44,96"N	14°48'6,18"E
			Pełny wykaz współrzędnych znajduje się w § 15 ust. 7 załącznika nr 1 do rozporządzenia.		
5. FUNKCJA PODSTAWOWA					
TURYSTYKA, SPORT I REKREACJA					
6. FUNKCJE DOPUSZCZALNE					
1) badania naukowe (N); 2) dziedzictwo kulturowe (D); 3) infrastruktura techniczna (I); 4) ochrona brzegu morskich wód wewnętrznych (C); 5) ochrona środowiska i przyrody (O); 6) poszukiwanie, rozpoznawanie złóż kopalin oraz wydobywanie kopalin ze złóż (K); 7) rybołówstwo (R); 8) sztuczne wyspy i konstrukcje (W); 9) transport (T).					
7. ZAKAZY LUB OGRANICZENIA W KORZYSTANIU Z POSZCZEGÓLNYCH OBSZARÓW					
1) ograniczenia w wyznaczaniu nowych torów podejściowych do portów i przystani morskich: <ol style="list-style-type: none"> do miejsc spełniających wymogi utrzymania właściwego stanu systemu ochrony brzegu, w sposób niezagrożający bezpieczeństwu żeglugi; 2) zakaz budowy nowych elementów infrastruktury turystycznej, takich jak: domy na wodzie, przystanki tramwaju wodnego, tarasy widokowe;					

3) ograniczenia w tworzeniu kąpielisk oraz miejsc wykorzystywanych do kąpieli do miejsc niezagrażających bezpieczeństwu życia ludzi, z uwzględnieniem istniejących na lądzie uwarunkowań sieci komunikacyjnej i infrastruktury technicznej oraz uwarunkowań przyrodniczych.

8. INWESTYCJE CELU PUBLICZNEGO

Brak.

9. WARUNKI KORZYSTANIA Z AKWENU

- 1) obronność i bezpieczeństwo państwa – nie ustala się;
- 2) ochrona środowiska i przyrody – po ustanowieniu przez ministra właściwego do spraw środowiska w drodze rozporządzenia planu ochrony dla obszaru specjalnej ochrony ptaków Natura 2000 „Zalew Kamiński i Dziwna” (PLB320011), zawierającego działania ochronne związane z ochroną kluczowych miejsc odpoczynku ptaków wodno-błotnych objętych ochroną w ramach obszaru Natura 2000 „Zalew Kamiński i Dziwna” (PLB320011), będą obowiązywać przepisy tego planu;
- 3) dziedzictwo kulturowe – nie ustala się;
- 4) pozyskiwanie energii odnawialnej – nie ustala się;
- 5) poszukiwanie, rozpoznawanie złóż kopalin oraz wydobywanie kopalin ze złóż – nie ustala się;
- 6) rybołówstwo – nie ustala się.

10. USTALENIA WIĄŻĄCE SAMORZĄDY WOJEWÓDZTW ORAZ GMINY

Obowiązują ograniczenia w tworzeniu kąpielisk oraz miejsc wykorzystywanych do kąpieli, z wyjątkiem miejsc spełniających wymogi, o których mowa w części „7. ZAKAZY LUB OGRANICZENIA W KORZYSTANIU Z POSZCZEGÓLNYCH OBSZARÓW” pkt 3.

UWARUNKOWANIA

11. ZASADY KORZYSTANIA Z AKWENU

(wynikające z dokumentów lub aktów normatywnych)

- 1) formy ochrony przyrody i ich otulin oraz ustalenia planów ochrony, o których mowa w przepisach o ochronie przyrody – akwen jest położony w granicach specjalnego obszaru ochrony siedlisk Natura 2000 „Ujście Odry i Zalew Szczeciński” (PLH320018) i obszaru specjalnej ochrony ptaków Natura 2000 „Zalew Kamiński i Dziwna” (PLB320011);

- 2) obiekty i akweny chronione ustanowione na podstawie przepisów o ochronie zabytków i opiece nad zabytkami – obszar Dziwny z Zalewem Kamieńskim i Zatoką Cichą; ograniczenia dotyczące użytkowania akwenu wynikające z tych przepisów mogą być wprowadzane przez właściwego dyrektora urzędu morskiego;
- 3) obiekty i strefy chronione ustanowione na podstawie przepisów o ochronie środowiska – brak;
- 4) strefy zamknięte dla żeglugi i rybołówstwa oraz ogłaszane okresowo strefy niebezpieczne dla żeglugi lub rybołówstwa, ustanawiane na podstawie art. 3 ust. 1 ustawy z dnia 21 marca 1991 r. o obszarach morskich Rzeczypospolitej Polskiej i administracji morskiej (Dz. U. z 2024 r. poz. 1125 oraz z 2025 r. poz. 409) – brak;
- 5) ochrona żywych zasobów morza na podstawie przepisów o rybołówstwie morskim – w akwencie obowiązują zasady, zakazy i ograniczenia obowiązujące rybołówstwo;
- 6) w akwencie realizowane są działania opisane w programie ochrony wód morskich, o którym mowa w ustawie z dnia 20 lipca 2017 r. – Prawo wodne (Dz. U. z 2024 r. poz. 1087, 1089 i 1473 oraz z 2025 r. poz. 216).

12. SZCZEGÓLNIIE ISTOTNE UWARUNKOWANIA DOTYCZĄCE AKWENU

- 1) akwen sąsiaduje z obszarem narażonym na niebezpieczeństwo powodzi;
- 2) w części akwenu występuje potencjalny użytek ekologiczny „Sokoliczka”.

13. INNE ISTOTNE INFORMACJE

Po ustanowieniu przez ministra właściwego do spraw środowiska w drodze rozporządzenia planów ochrony dla specjalnego obszaru ochrony siedlisk Natura 2000 „Ujście Odry i Zalew Szczeciński” (PLH320018) i dla obszaru specjalnej ochrony ptaków Natura 2000 „Zalew Kamieński i Dziwna” (PLB320011) będą obowiązywać przepisy tych planów.

§ 8. Ustala się rozstrzygnięcia szczegółowe dla akwenu ZKA.8.S określone w karcie akwenu.

KARTA AKWENU			1. OZNACZENIE LITEROWE	
ZKA.8.S			S	
2. NUMER AKWENU	8	3. OPIS POŁOŻENIA	1	53°59'55,90"N 14°42'2,17"E
4. POLE POWIERZCHNI	0,1 km ²		2	53°59'54,11"N 14°42'42,82"E
			3	53°59'50,89"N 14°42'42,41"E
			4	53°59'52,67"N 14°42'1,77"E
			Pełny wykaz współrzędnych znajduje się w § 15 ust. 8 załącznika nr 1 do rozporządzenia.	
5. FUNKCJA PODSTAWOWA				
TURYSTYKA, SPORT I REKREACJA				
6. FUNKCJE DOPUSZCZALNE				
1) badania naukowe (N); 2) dziedzictwo kulturowe (D); 3) infrastruktura techniczna (I); 4) ochrona brzegu morskich wód wewnętrznych (C); 5) ochrona środowiska i przyrody (O); 6) poszukiwanie, rozpoznawanie złóż kopalin oraz wydobywanie kopalin ze złóż (K); 7) rybołówstwo (R); 8) sztuczne wyspy i konstrukcje (W); 9) transport (T).				
7. ZAKAZY LUB OGRANICZENIA W KORZYSTANIU Z POSZCZEGÓLNYCH OBSZARÓW				
1) zakaz wznoszenia sztucznych wysp i konstrukcji: <ol style="list-style-type: none"> w sposób zagrażający bezpieczeństwu żeglugi lub utrudniających utrzymanie właściwych parametrów podejściowych torów wodnych do portów i przystani, w miejscach niespełniających wymogów utrzymania właściwego stanu systemu ochrony brzegu; 				

- 2) ograniczenia w wyznaczaniu nowych torów podejściowych do portów i przystani morskich:
 - a) do miejsc spełniających wymogi utrzymania właściwego stanu systemu ochrony brzegu,
 - b) w sposób niezagrażający bezpieczeństwu żeglugi;
- 3) zakaz realizacji nowych elementów infrastruktury turystycznej, takich jak: domy na wodzie, przystanki tramwaju wodnego, tarasy widokowe;
- 4) ograniczenia w tworzeniu kąpielisk oraz miejsc wykorzystywanych do kąpieli do miejsc niezagrażających bezpieczeństwu życia ludzi, z uwzględnieniem istniejących na lądzie uwarunkowań sieci komunikacyjnej i infrastruktury technicznej oraz uwarunkowań przyrodniczych.

8. INWESTYCJE CELU PUBLICZNEGO

W akwencie dopuszcza się poszukiwanie i rozpoznawanie złóż węglowodorów oraz wydobywanie węglowodorów ze złóż w ramach koncesji nr 9/2017/Ł na poszukiwanie i rozpoznawanie złóż ropy naftowej i gazu ziemnego oraz wydobywanie ropy naftowej i gazu ziemnego ze złóż.

9. WARUNKI KORZYSTANIA Z AKWENU

- 1) obronność i bezpieczeństwo państwa – nie ustala się;
- 2) ochrona środowiska i przyrody – po ustanowieniu przez ministra właściwego do spraw środowiska w drodze rozporządzenia planu ochrony dla obszaru specjalnej ochrony ptaków Natura 2000 „Zalew Kamieński i Dziwna” (PLB320011), zawierającego działania ochronne związane z ochroną kluczowych miejsc odpoczynku ptaków wodno-błotnych objętych ochroną w ramach obszaru Natura 2000 „Zalew Kamieński i Dziwna” (PLB320011), będą obowiązywać przepisy tego planu;
- 3) dziedzictwo kulturowe – nie ustala się;
- 4) poszukiwanie, rozpoznawanie złóż kopalin oraz wydobywanie kopalin ze złóż – dopuszcza się poszukiwanie, rozpoznawanie złóż kopalin oraz wydobywanie kopalin ze złóż w ramach koncesji nr 9/2017/Ł;
- 5) rybołówstwo – nie ustala się.

10. USTALENIA WIĄŻĄCE SAMORZĄDY WOJEWÓDZTW ORAZ GMINY

Obowiązują ograniczenia w tworzeniu kąpielisk oraz miejsc wykorzystywanych do kąpieli oraz wprowadzania nowych elementów infrastruktury turystycznej, o których mowa w części „7. ZAKAZY LUB OGRANICZENIA W KORZYSTANIU Z POSZCZEGÓLNYCH OBSZARÓW” pkt 3 i 4.

UWARUNKOWANIA**11. ZASADY KORZYSTANIA Z AKWENU**

(wynikające z dokumentów lub aktów normatywnych)

- 1) formy ochrony przyrody i ich otulin oraz ustalenia planów ochrony, o których mowa w przepisach o ochronie przyrody – akwen jest położony w granicach specjalnego obszaru ochrony siedlisk Natura 2000 „Ujście Odry i Zalew Szczeciński” (PLH320018) i obszaru specjalnej ochrony ptaków Natura 2000 „Zalew Kamieński i Dziwna” (PLB320011);
- 2) obiekty i akweny chronione ustanowione na podstawie przepisów o ochronie zabytków i opiece nad zabytkami – obszar Dziwny z Zalewem Kamieńskim i Zatoką Cichą; ograniczenia dotyczące użytkowania akwenu wynikające z tych przepisów mogą być wprowadzane przez właściwego dyrektora urzędu morskiego;
- 3) obiekty i strefy chronione ustanowione na podstawie przepisów o ochronie środowiska – brak;
- 4) strefy zamknięte dla żeglugi i rybołówstwa oraz ogłaszane okresowo strefy niebezpieczne dla żeglugi lub rybołówstwa, ustanawiane na podstawie art. 3 ust. 1 ustawy z dnia 21 marca 1991 r. o obszarach morskich Rzeczypospolitej Polskiej i administracji morskiej (Dz. U. z 2024 r. poz. 1125 oraz z 2025 r. poz. 409) – brak;
- 5) ochrona żywych zasobów morza na podstawie przepisów o rybołówstwie morskim – w akwencie obowiązują zasady, zakazy i ograniczenia obowiązujące rybołówstwo;
- 6) w akwencie są realizowane działania opisane w programie ochrony wód morskich, o którym mowa w ustawie z dnia 20 lipca 2017 r. – Prawo wodne (Dz. U. z 2024 r. poz. 1087, 1089 i 1473 oraz z 2025 r. poz. 216).

12. SZCZEGÓLNIIE ISTOTNE UWARUNKOWANIA DOTYCZĄCE AKWENU

- 1) w akwencie są zlokalizowane udokumentowane złoża wód leczniczych „Międzywodzie” (Kamień Pomorski IG-1);
- 2) w akwencie udzielono koncesji nr 9/2017/Ł na poszukiwanie i rozpoznawanie złóż ropy naftowej i gazu ziemnego oraz wydobywanie ropy naftowej i gazu ziemnego ze złóż na obszarze Wolin;
- 3) akwen jest wykorzystywany na cele turystyczne – głównie żeglarstwo oraz rybołówstwo;
- 4) akwen sąsiaduje z obszarem narażonym na niebezpieczeństwo powodzi;
- 5) akwen sąsiaduje z polem refulacyjnym „Międzywodzie”;
- 6) w akwencie znajduje się obiekt nawodny – zejście na wodę w Międzywodziu;

- 7) w akwenu jest zlokalizowana przystań jachtowa;
- 8) w bezpośrednim sąsiedztwie akwenu występuje potencjalny zespół przyrodniczo-krajobrazowy „Dziwnowskie słonawy”.

13. INNE ISTOTNE INFORMACJE

Po ustanowieniu przez ministra właściwego do spraw środowiska w drodze rozporządzenia planów ochrony dla specjalnego obszaru ochrony siedlisk Natura 2000 „Ujście Odry i Zalew Szczeciński” (PLH320018) i dla obszaru specjalnej ochrony ptaków Natura 2000 „Zalew Kamiński i Dziwna” (PLB320011) będą obowiązywać przepisy tych planów.

§ 9. Ustala się rozstrzygnięcia szczegółowe dla akwenu ZKA.9.S określone w karcie akwenu.

KARTA AKWENU			1. OZNACZENIE LITEROWE		
ZKA.9.S			S		
2. NUMER AKWENU	9	3. OPIS POŁOŻENIA	1	53°59'56,89"N	14°44'59,82"E
			2	53°59'11,35"N	14°44'57,69"E
4. POLE POWIERZCHNI	1,36 km ²		4	53°59'11,35"N	14°43'11,67"E
Pełny wykaz współrzędnych znajduje się w § 15 ust. 9 załącznika nr 1 do rozporządzenia.					
5. FUNKCJA PODSTAWOWA					
TURYSTYKA, SPORT I REKREACJA					
6. FUNKCJE DOPUSZCZALNE					
1) badania naukowe (N); 2) dziedzictwo kulturowe (D); 3) infrastruktura techniczna (I); 4) ochrona środowiska i przyrody (O); 5) poszukiwanie, rozpoznawanie złóż kopalin oraz wydobywanie kopalin ze złóż (K); 6) rybołówstwo (R); 7) transport (T).					
7. ZAKAZY LUB OGRANICZENIA W KORZYSTANIU Z POSZCZEGÓLNYCH OBSZARÓW					
1) zakaz wznoszenia nowych obiektów budowlanych o wysokości powyżej 25 m n.p.m. w strefie ochronnej terenu zamkniętego o promieniu 3000 m od punktu o współrzędnych 54°1'22,109"N i 14°44'7,303"E; 2) zakaz budowy nowych elementów infrastruktury turystycznej, takich jak: domy na wodzie, przystanki tramwaju wodnego, tarasy widokowe, mola, pomosty, pirsy, slipy, miejsca postoju jednostek turystycznych; 3) okresowe ograniczenia w realizacji funkcji dopuszczalnych w czasie przeprowadzania regat żeglarskich.					

8. INWESTYCJE CELU PUBLICZNEGO

W akwencie dopuszcza się wydobywanie ropy naftowej i towarzyszącego gazu ziemnego w ramach koncesji nr 99/93.

9. WARUNKI KORZYSTANIA Z AKWENU

- 1) obronność i bezpieczeństwo państwa – nie ustala się;
- 2) ochrona środowiska i przyrody – wyznacza się podakwen 9.1 na potrzeby ochrony kluczowych miejsc odpoczynku ptaków wodno-błotnych objętych ochroną w ramach obszaru Natura 2000 „Zalew Kamiński i Dziwna” (PLB320011);
- 3) dziedzictwo kulturowe – nie ustala się;
- 4) poszukiwanie, rozpoznawanie złóż kopalin oraz wydobywanie kopalin ze złóż – nie ustala się;
- 5) rybołówstwo – nie ustala się.

10. USTALENIA WIĄŻĄCE SAMORZĄDY WOJEWÓDZTW ORAZ GMINY

Nie ustala się.

UWARUNKOWANIA**11. ZASADY KORZYSTANIA Z AKWENU**

(wynikające z dokumentów lub aktów normatywnych)

- 1) formy ochrony przyrody i ich otulin oraz ustalenia planów ochrony, o których mowa w przepisach o ochronie przyrody – akwen jest położony w granicach specjalnego obszaru ochrony siedlisk Natura 2000 „Ujście Odry i Zalew Szczeciński” (PLH320018) i obszaru specjalnej ochrony ptaków Natura 2000 „Zalew Kamiński i Dziwna” (PLB320011);
- 2) obiekty i akwenty chronione ustanowione na podstawie przepisów o ochronie zabytków i opiece nad zabytkami – obszar Dziwny z Zalewem Kamińskim i Zatoką Cichą; ograniczenia dotyczące użytkowania akwenu wynikające z tych przepisów mogą być wprowadzane przez właściwego dyrektora urzędu morskigo;
- 3) obiekty i strefy chronione ustanowione na podstawie przepisów o ochronie środowiska – akwen znajduje się w zasięgu strefy ochronnej uzdrowiska C – obowiązują ograniczenia wynikające z ustawy z dnia 28 lipca 2005 r. o lecznictwie uzdrowiskowym, uzdrowiskach i obszarach ochrony uzdrowiskowej oraz o gminach uzdrowiskowych (Dz. U. z 2024 r. poz. 1420 i 1572);
- 4) strefy zamknięte dla żeglugi i rybołówstwa oraz ogłaszane okresowo strefy niebezpieczne dla żeglugi lub rybołówstwa, ustanawiane na podstawie art. 3 ust. 1 ustawy z dnia 21 marca 1991 r.

o obszarach morskich Rzeczypospolitej Polskiej i administracji morskiej (Dz. U. z 2024 r. poz. 1125 oraz z 2025 r. poz. 409) – brak;

- 5) ochrona żywych zasobów morza na podstawie przepisów o rybołówstwie morskim – w akwencie obowiązują zasady, zakazy i ograniczenia obowiązujące rybołówstwo;
- 6) w akwencie są realizowane działania opisane w programie ochrony wód morskich, o którym mowa w ustawie z dnia 20 lipca 2017 r. – Prawo wodne (Dz. U. z 2024 r. poz. 1087, 1089 i 1473 oraz z 2025 r. poz. 216).

12. SZCZEGÓLNIIE ISTOTNE UWARUNKOWANIA DOTYCZĄCE AKWENU

- 1) w akwencie są zlokalizowane udokumentowane złoża ropy naftowej „Kamień Pomorski”;
- 2) akwen stanowi obszar wykorzystywany tymczasowo dla potrzeb przeprowadzenia regat żeglarskich;
- 3) akwen jest wykorzystywany na cele turystyczne – głównie żeglarstwo oraz rybołówstwo;
- 4) akwen znajduje się w zasięgu strefy ochronnej uzdrowiska C;
- 5) część akwenu jest zlokalizowana w zasięgu strefy ochronnej terenu zamkniętego o promieniu 3000 m od punktu o współrzędnych 54°1'22,109"N i 14°44'7,303"E;
- 6) w części akwenu udzielono koncesji nr 99/93 na wydobywanie ropy naftowej i towarzyszącego gazu ziemnego ze złoża „Kamień Pomorski”.

13. INNE ISTOTNE INFORMACJE

Po ustanowieniu przez ministra właściwego do spraw środowiska w drodze rozporządzenia planów ochrony dla specjalnego obszaru ochrony siedlisk Natura 2000 „Ujście Odry i Zalew Szczeciński” (PLH320018) i dla obszaru specjalnej ochrony ptaków Natura 2000 „Zalew Kamieński i Dziwna” (PLB320011) będą obowiązywać przepisy tych planów.

§ 10. Ustala się rozstrzygnięcia szczegółowe dla akwenu ZKA.10.S określone w karcie akwenu.

KARTA AKWENU			1. OZNACZENIE LITEROWE	
ZKA.10.S			S	
2. NUMER AKWENU	10	3. OPIS POŁOŻENIA	1	53°59'27,48"N 14°41'41,70"E
4. POLE POWIERZCHNI	0,46 km ²		2	53°59'30,82"N 14°41'50,05"E
			3	53°59'17,33"N 14°42'5,18"E
			4	53°58'53,23"N 14°42'8,83"E
			5	53°58'48,16"N 14°42'2,46"E
			6	53°58'9,38"N 14°42'8,33"E
			7	53°58'6,54"N 14°41'56,01"E
			8	53°58'9,51"N 14°41'46,29"E
			Pełny wykaz współrzędnych znajduje się w § 15 ust. 10 załącznika nr 1 do rozporządzenia.	
5. FUNKCJA PODSTAWOWA				
TURYSTYKA, SPORT I REKREACJA				
6. FUNKCJE DOPUSZCZALNE				
1) badania naukowe (N); 2) dziedzictwo kulturowe (D); 3) funkcjonowanie portu lub przystani (Ip); 4) infrastruktura techniczna (I); 5) ochrona brzegu morskich wód wewnętrznych (C); 6) ochrona środowiska i przyrody (O); 7) poszukiwanie, rozpoznawanie złóż kopalin oraz wydobywanie kopalin ze złóż (K); 8) rybołówstwo (R); 9) sztuczne wyspy i konstrukcje (W); 10) transport (T).				
7. ZAKAZY LUB OGRANICZENIA W KORZYSTANIU Z POSZCZEGÓLNYCH OBSZARÓW				
1) ograniczenia w wyznaczaniu nowych torów podejściowych do portów i przystani morskich: <ol style="list-style-type: none"> do miejsc spełniających wymogi utrzymania właściwego stanu systemu ochrony brzegu, w sposób niezagrażający bezpieczeństwu żeglugi; 				

- 2) z uwzględnieniem pkt 3, obowiązują następująca ograniczenia:
- a) w realizacji portów i przystani oraz w budowie nowych elementów infrastruktury turystycznej, takich jak: domy na wodzie, przystanki tramwaju wodnego, tarasy widokowe, mola, pomosty, pirsy, slipy, miejsca postoju jednostek turystycznych do miejsc spełniających wymogi utrzymania właściwego stanu systemu ochrony brzegu, przy uwzględnieniu uwarunkowań przyrodniczych,
 - b) w tworzeniu kąpielisk oraz miejsc wykorzystywanych do kąpieli do miejsc niezagrażających bezpieczeństwu życia ludzi, z uwzględnieniem istniejących na lądzie uwarunkowań sieci komunikacyjnej i infrastruktury technicznej oraz uwarunkowań przyrodniczych;
- 3) w wyznaczonym podakwenie 10.1 obowiązuje:
- a) zakaz realizacji portów i przystani oraz budowy nowych elementów infrastruktury turystycznej, takich jak: domy na wodzie, przystanki tramwaju wodnego, tarasy widokowe,
 - b) ograniczenia w tworzeniu kąpielisk oraz miejsc wykorzystywanych do kąpieli do miejsc niezagrażających bezpieczeństwu życia ludzi, z uwzględnieniem istniejących na lądzie uwarunkowań sieci komunikacyjnej i infrastruktury technicznej oraz uwarunkowań przyrodniczych.

8. INWESTYCJE CELU PUBLICZNEGO

- 1) w akwencie dopuszcza się poszukiwanie i rozpoznawanie złóż węglowodorów oraz wydobywanie węglowodorów ze złóż w ramach koncesji nr 9/2017/Ł na poszukiwanie i rozpoznawanie złóż ropy naftowej i gazu ziemnego oraz wydobywanie ropy naftowej i gazu ziemnego ze złóż;
- 2) w akwencie dopuszcza się wydobywanie ropy naftowej i towarzyszącego gazu ziemnego w ramach koncesji nr 99/93;
- 3) utrzymywanie podmorskiego kabla elektroenergetycznego 15 kV w rurze ochronnej pod dnem cieśniny Dziwny, między wyspą Wolin a Wyspą Chrzążczewską, na działkach 846/12 obręb Międzywodzie gmina Dziwnów i nr 22 obręb Buniewice gmina Kamień Pomorski (zrealizowanego m.in. na podstawie decyzji nr 2/2011 Dyrektora Urzędu Morskiego w Szczecinie z dnia 13 maja 2011 r.).

9. WARUNKI KORZYSTANIA Z AKWENU

- 1) obronność i bezpieczeństwo państwa – nie ustala się;
- 2) ochrona środowiska i przyrody – po ustanowieniu przez ministra właściwego do spraw środowiska w drodze rozporządzenia planu ochrony dla obszaru specjalnej ochrony ptaków Natura 2000 „Zalew Kamieński i Dziwna” (PLB320011), zawierającego działania ochronne związane z ochroną kluczowych miejsc odpoczynku ptaków wodno-błotnych objętych ochroną w ramach obszaru Natura 2000 „Zalew Kamieński i Dziwna” (PLB320011), będą obowiązywać przepisy tego planu;
- 3) dziedzictwo kulturowe – nie ustala się;
- 4) poszukiwanie, rozpoznawanie złóż kopalin oraz wydobywanie kopalin ze złóż – dopuszcza się poszukiwanie, rozpoznawanie złóż kopalin oraz wydobywanie kopalin ze złóż w ramach koncesji nr 9/2017/Ł i nr 99/93;
- 5) rybołówstwo – nie ustala się.

10. USTALENIA WIĄŻĄCE SAMORZĄDY WOJEWÓDZTW ORAZ GMINY

Obowiązują ograniczenia w tworzeniu kąpielisk oraz miejsc wykorzystywanych do kąpieli, z wyjątkiem miejsc spełniających wymogi, o których mowa w części „7. ZAKAZY LUB OGRANICZENIA W KORZYSTANIU Z POSZCZEGÓLNYCH OBSZARÓW” pkt 2 lit. b oraz pkt 3 lit. b.

UWARUNKOWANIA**11. ZASADY KORZYSTANIA Z AKWENU**

(wynikające z dokumentów lub aktów normatywnych)

- 1) formy ochrony przyrody i ich otulin oraz ustalenia planów ochrony, o których mowa w przepisach o ochronie przyrody – akwen jest położony w granicach specjalnego obszaru ochrony siedlisk Natura 2000 „Ujście Odry i Zalew Szczeciński” (PLH320018) i obszaru specjalnej ochrony ptaków Natura 2000 „Zalew Kamieński i Dziwna” (PLB320011);
- 2) obiekty i akweny chronione ustanowione na podstawie przepisów o ochronie zabytków i opiece nad zabytkami – obszar Dziwny z Zalewem Kamieńskim i Zatoką Cichą; ograniczenia dotyczące użytkowania akwenu wynikające z tych przepisów mogą być wprowadzane przez właściwego dyrektora urzędu morskigo;
- 3) obiekty i strefy chronione ustanowione na podstawie przepisów o ochronie środowiska – brak;

- 4) strefy zamknięte dla żeglugi i rybołówstwa oraz ogłaszane okresowo strefy niebezpieczne dla żeglugi lub rybołówstwa, ustanawiane na podstawie art. 3 ust. 1 ustawy z dnia 21 marca 1991 r. o obszarach morskich Rzeczypospolitej Polskiej i administracji morskiej (Dz. U. z 2024 r. poz. 1125 oraz z 2025 r. poz. 409) – brak;
- 5) ochrona żywych zasobów morza na podstawie przepisów o rybołówstwie morskim – w akwenie obowiązują zasady, zakazy i ograniczenia obowiązujące rybołówstwo;
- 6) w akwenie są realizowane działania opisane w programie ochrony wód morskich, o którym mowa w ustawie z dnia 20 lipca 2017 r. – Prawo wodne (Dz. U. z 2024 r. poz. 1087, 1089 i 1473 oraz z 2025 r. poz. 216).

12. SZCZEGÓLNIIE ISTOTNE UWARUNKOWANIA DOTYCZĄCE AKWENU

- 1) akwen sąsiaduje z obszarem narażonym na niebezpieczeństwo powodzi;
- 2) w akwenie udzielono koncesji nr 9/2017/Ł na poszukiwanie i rozpoznawanie złóż ropy naftowej i gazu ziemnego oraz wydobywanie ropy naftowej i gazu ziemnego ze złóż na obszarze Wolin;
- 3) w akwenie jest zlokalizowane złożo ropy naftowej „Kamień Pomorski”;
- 4) w części akwenu udzielono koncesji nr 99/93 na wydobywanie ropy naftowej i towarzyszącego gazu ziemnego ze złoża „Kamień Pomorski”.

13. INNE ISTOTNE INFORMACJE

Po ustanowieniu przez ministra właściwego do spraw środowiska w drodze rozporządzenia planów ochrony dla specjalnego obszaru ochrony siedlisk Natura 2000 „Ujście Odry i Zalew Szczeciński” (PLH320018) i dla obszaru specjalnej ochrony ptaków Natura 2000 „Zalew Kamieński i Dziwna” (PLB320011) będą obowiązywać przepisy tych planów.

§ 11. Ustala się rozstrzygnięcia szczegółowe dla akwenu ZKA.11.R określone w karcie akwenu.

KARTA AKWENU			1. OZNACZENIE LITEROWE		
ZKA.11.R			R		
2. NUMER AKWENU	11	3. OPIS POŁOŻENIA	1	53°57'9,82"N	14°42'9,98"E
4. POLE POWIERZCHNI	2,75 km ²		2	53°57'28,54"N	14°42'7,93"E
			3	53°58'8,93"N	14°42'36,48"E
			5	53°58'46,29"N	14°42'30,83"E
			6	53°59'1,65"N	14°42'50,15"E
			8	53°59'1,65"N	14°45'1,76"E
			9	53°58'38,47"N	14°45'33,47"E
			13	53°57'43,22"N	14°45'28,74"E
od punktu 13 do punktu 1 granica przebiega po linii brzegu, o której mowa w art. 220 ustawy z dnia 20 lipca 2017 r. – Prawo wodne (Dz. U. z 2024 r. poz. 1087, 1089 i 1473 oraz z 2025 r. poz. 216)					
Pełny wykaz współrzędnych znajduje się w § 15 ust. 11 załącznika nr 1 do rozporządzenia.					
5. FUNKCJA PODSTAWOWA					
RYBOŁÓWSTWO					
6. FUNKCJE DOPUSZCZALNE					
1) badania naukowe (N);					
2) dziedzictwo kulturowe (D);					
3) infrastruktura techniczna (I);					
4) ochrona brzegu morskich wód wewnętrznych (C);					
5) ochrona środowiska i przyrody (O);					
6) poszukiwanie, rozpoznawanie złóż kopalin oraz wydobywanie kopalin ze złóż (K);					
7) sztuczne wyspy i konstrukcje (W);					
8) transport (T);					
9) turystyka, sport i rekreacja (S).					

7. ZAKAZY LUB OGRANICZENIA W KORZYSTANIU Z POSZCZEGÓLNYCH OBSZARÓW

- 1) zakaz wznoszenia sztucznych wysp i konstrukcji:
 - a) w sposób zagrażający bezpieczeństwu żeglugi lub utrudniających utrzymanie właściwych parametrów podejściowych torów wodnych do portów i przystani,
 - b) w miejscach niespełniających wymogów utrzymania właściwego stanu systemu ochrony brzegu;
- 2) okresowe ograniczenia w ruchu jednostek pływających w miejscach tarlisk ryb, w szczególności w południowej części akwenu;
- 3) ograniczenia w wyznaczaniu nowych torów podejściowych do portów i przystani morskich:
 - a) do miejsc spełniających wymogi utrzymania właściwego stanu systemu ochrony brzegu,
 - b) w sposób niezagrażający bezpieczeństwu żeglugi,
 - c) uwzględniających miejsca lęgów ptaków lub oddziaływanie na brzeg i inne miejsca akwenu, w których odbywa się lęg ptaków;
- 4) z uwzględnieniem pkt 5, obowiązują następujące ograniczenia:
 - a) w realizacji nowych elementów infrastruktury turystycznej, takich jak: pomosty, pirsy, slipy, miejsca postoju jednostek turystycznych do miejsc spełniających wymogi utrzymania właściwego stanu systemu ochrony brzegu, przy uwzględnieniu uwarunkowań przyrodniczych,
 - b) w tworzeniu kąpielisk oraz miejsc wykorzystywanych do kąpieli do miejsc niezagrażających bezpieczeństwu życia ludzi, z uwzględnieniem istniejących na lądzie uwarunkowań sieci komunikacyjnej i infrastruktury technicznej oraz uwarunkowań przyrodniczych;
- 5) wyznacza się podakweny 11.1, 11.2 i 11.3 przeznaczone na rozwój funkcji turystyka, sport i rekreacja, w których obowiązuje:
 - a) zakaz przekształcania linii brzegu,
 - b) zakaz realizacji nowych elementów infrastruktury turystycznej, takich jak: mola, pomosty, pirsy, slipy, miejsca postoju jednostek turystycznych do miejsc spełniających wymogi utrzymania właściwego stanu systemu ochrony brzegu, przy uwzględnieniu uwarunkowań przyrodniczych,
 - c) ograniczenia w tworzeniu kąpielisk oraz miejsc wykorzystywanych do kąpieli do miejsc niezagrażających bezpieczeństwu życia ludzi, z uwzględnieniem istniejących na lądzie uwarunkowań sieci komunikacyjnej i infrastruktury technicznej oraz uwarunkowań przyrodniczych;
- 6) okresowe ograniczenia połowów ryb w miejscach gromadnego ich tarła i migracji.

8. INWESTYCJE CELU PUBLICZNEGO

- 1) w akwencie dopuszcza się wydobywanie ropy naftowej i towarzyszącego gazu ziemnego w ramach koncesji nr 99/93;
- 2) utrzymywanie podmorskiego kabla elektroenergetycznego 15 kV w rurze ochronnej pod dnem cieśniny Dziwny, między wyspą Wolin a Wyspą Chrząższczewską, na działkach 846/12 obręb Międzywodzie gmina Dziwnów i nr 22 obręb Buniewice gmina Kamień Pomorski (zrealizowanego m.in. na podstawie decyzji nr 2/2011 Dyrektora Urzędu Morskiego w Szczecinie z dnia 13 maja 2011 r.).

9. WARUNKI KORZYSTANIA Z AKWENU

- 1) obronność i bezpieczeństwo państwa – nie ustala się;
- 2) ochrona środowiska i przyrody:
 - a) wyznacza się podakweny 11.1, 11.3 i 11.4 na potrzeby ochrony kluczowych miejsc odpoczynku ptaków wodno-błotnych objętych ochroną w ramach obszaru Natura 2000 „Zalew Kamieński i Dziwna” (PLB320011),
 - b) wyznacza się podakweny 11.1, 11.2 i 11.3 na potrzeby ochrony siedliska przyrodniczego 1230 – Klify na wybrzeżu Bałtyku;
- 3) dziedzictwo kulturowe – nie ustala się;
- 4) poszukiwanie, rozpoznawanie złóż kopalin oraz wydobywanie kopalin ze złóż – nie ustala się;
- 5) rybołówstwo – nie ustala się.

10. USTALENIA WIĄŻĄCE SAMORZĄDY WOJEWÓDZTW ORAZ GMINY

Obowiązują ograniczenia w tworzeniu kąpielisk oraz miejsc wykorzystywanych do kąpieli, z wyjątkiem miejsc spełniających wymogi, o których mowa w części „7. ZAKAZY LUB OGRANICZENIA W KORZYSTANIU Z POSZCZEGÓLNYCH OBSZARÓW” pkt 4 lit. b oraz pkt 5 lit. c.

UWARUNKOWANIA**11. ZASADY KORZYSTANIA Z AKWENU**

(wynikające z dokumentów lub aktów normatywnych)

- 1) formy ochrony przyrody i ich otulin oraz ustalenia planów ochrony, o których mowa w przepisach o ochronie przyrody – akwen jest położony w granicach specjalnego obszaru ochrony siedlisk Natura 2000 „Ujście Odry i Zalew Szczeciński” (PLH320018) i obszaru specjalnej ochrony ptaków Natura 2000 „Zalew Kamieński i Dziwna” (PLB320011);

- 2) obiekty i akweny chronione ustanowione na podstawie przepisów o ochronie zabytków i opiece nad zabytkami – obszar Dziwny z Zalewem Kamieńskim i Zatoką Cichą; ograniczenia dotyczące użytkowania akwenu wynikające z tych przepisów mogą być wprowadzane przez właściwego dyrektora urzędu morskiego;
- 3) obiekty i strefy chronione ustanowione na podstawie przepisów o ochronie środowiska – akwen znajduje się w zasięgu strefy ochronnej uzdrowiska C – obowiązują ograniczenia wynikające z ustawy z dnia 28 lipca 2005 r. o lecznictwie uzdrowiskowym, uzdrowiskach i obszarach ochrony uzdrowiskowej oraz o gminach uzdrowiskowych (Dz. U. z 2024 r. poz. 1420 i 1572);
- 4) strefy zamknięte dla żeglugi i rybołówstwa oraz ogłaszane okresowo strefy niebezpieczne dla żeglugi lub rybołówstwa, ustanawiane na podstawie art. 3 ust. 1 ustawy z dnia 21 marca 1991 r. o obszarach morskich Rzeczypospolitej Polskiej i administracji morskiej (Dz. U. z 2024 r. poz. 1125 oraz z 2025 r. poz. 409) – brak;
- 5) ochrona żywych zasobów morza na podstawie przepisów o rybołówstwie morskim – w akwencie obowiązują zasady, zakazy i ograniczenia obowiązujące rybołówstwo;
- 6) w akwencie są realizowane działania opisane w programie ochrony wód morskich, o którym mowa w ustawie z dnia 20 lipca 2017 r. – Prawo wodne (Dz. U. z 2024 r. poz. 1087, 1089 i 1473 oraz z 2025 r. poz. 216).

12. SZCZEGÓLNIIE ISTOTNE UWARUNKOWANIA DOTYCZĄCE AKWENU

- 1) w akwencie są zlokalizowane udokumentowane złoża ropy naftowej „Kamień Pomorski”;
- 2) akwen znajduje się w zasięgu strefy ochronnej uzdrowiska C;
- 3) w akwencie są zlokalizowane tarliska i miejsca podchowu narybku ryb;
- 4) w bezpośrednim sąsiedztwie północnej części akwenu występuje potencjalny zespół przyrodniczo-krajobrazowy „Klif Chrząszczewski”;
- 5) w części akwenu udzielono koncesji nr 99/93 na wydobywanie ropy naftowej i towarzyszącego gazu ziemnego ze złoża „Kamień Pomorski”.

13. INNE ISTOTNE INFORMACJE

Po ustanowieniu przez ministra właściwego do spraw środowiska w drodze rozporządzenia planów ochrony dla specjalnego obszaru ochrony siedlisk Natura 2000 „Ujście Odry i Zalew Szczeciński” (PLH320018) i dla obszaru specjalnej ochrony ptaków Natura 2000 „Zalew Kamieński i Dziwna” (PLB320011) będą obowiązywać przepisy tych planów.

§ 12. Ustala się rozstrzygnięcia szczegółowe dla akwenu ZKA.12.O określone w karcie akwenu.

KARTA AKWENU			1. OZNACZENIE LITEROWE		
ZKA.12.O			O		
2. NUMER AKWENU	12	3. OPIS POŁOŻENIA	1	53°58'29,04"N	14°46'16,40"E
4. POLE POWIERZCHNI	0,35 km ²		2	53°58'39,78"N	14°46'18,71"E
			od punktu 2 do punktu 3 granica przebiega po linii brzegu, o której mowa w art. 220 ustawy z dnia 20 lipca 2017 r. – Prawo wodne (Dz. U. z 2024 r. poz. 1087, 1089 i 1473 oraz z 2025 r. poz. 216)		
			3	53°58'22,01"N	14°47'11,78"E
			4	53°58'20,84"N	14°47'10,98"E
			od punktu 4 do punktu 1 granica przebiega po linii brzegu, o której mowa w art. 220 ustawy z dnia 20 lipca 2017 r. – Prawo wodne		
5. FUNKCJA PODSTAWOWA					
OCHRONA ŚRODOWISKA I PRZYRODY					
6. FUNKCJE DOPUSZCZALNE					
1) badania naukowe (N); 2) dziedzictwo kulturowe (D); 3) infrastruktura techniczna (I); 4) ochrona brzegu morskich wód wewnętrznych (C); 5) sztuczne wyspy i konstrukcje (W); 6) transport (T); 7) turystyka, sport i rekreacja (S).					
7. ZAKAZY LUB OGRANICZENIA W KORZYSTANIU Z POSZCZEGÓLNYCH OBSZARÓW					
1) zakaz kotwiczenia; 2) zakaz lokalizacji sztucznych wysp i konstrukcji oraz urządzeń innych niż związane z ochroną środowiska; 3) ograniczenia w tworzeniu kąpielisk oraz miejsc wykorzystywanych do kąpieli do miejsc niezagrażających bezpieczeństwu życia ludzi, z uwzględnieniem istniejących na lądzie					

uwarunkowań sieci komunikacyjnej i infrastruktury technicznej oraz uwarunkowań przyrodniczych;

- 4) w wyznaczonym podakwenie 12.1 ustala się ograniczenia w realizacji funkcji dopuszczalnych do sposobów nienaruszających konstrukcji mostu.

8. INWESTYCJE CELU PUBLICZNEGO

Utrzymanie kabla światłowodowego relacji Kamień Pomorski – Kołobrzeg (zrealizowanego m.in. na podstawie decyzji znak GPG-6120-kp/1/3/08 Dyrektora Urzędu Morskiego w Szczecinie z dnia 25 czerwca 2008 r.).

9. WARUNKI KORZYSTANIA Z AKWENU

- 1) obronność i bezpieczeństwo państwa – nie ustala się;
- 2) ochrona środowiska i przyrody – nie ustala się;
- 3) dziedzictwo kulturowe – nie ustala się;
- 4) poszukiwanie, rozpoznawanie złóż kopalin oraz wydobywanie kopalin ze złóż – nie ustala się;
- 5) rybołówstwo – nie ustala się.

10. USTALENIA WIĄŻĄCE SAMORZĄDY WOJEWÓDZTW ORAZ GMINY

Nie ustala się.

UWARUNKOWANIA

11. ZASADY KORZYSTANIA Z AKWENU

(wynikające z dokumentów lub aktów normatywnych)

- 1) formy ochrony przyrody i ich otulin oraz ustalenia planów ochrony, o których mowa w przepisach o ochronie przyrody – akwen jest położony w granicach specjalnego obszaru ochrony siedlisk Natura 2000 „Ujście Odry i Zalew Szczeciński” (PLH320018) i obszaru specjalnej ochrony ptaków Natura 2000 „Zalew Kamieński i Dziwna” (PLB320011);
- 2) obiekty i akweny chronione ustanowione na podstawie przepisów o ochronie zabytków i opiece nad zabytkami – brak;
- 3) obiekty i strefy chronione ustanowione na podstawie przepisów o ochronie środowiska – akwen jest zlokalizowany w zasięgu strefy ochrony uzdrowiska A, B i C – obowiązują ograniczenia wynikające z ustawy z dnia 28 lipca 2005 r. o lecznictwie uzdrowiskowym, uzdrowiskach i obszarach ochrony uzdrowiskowej oraz o gminach uzdrowiskowych (Dz. U. z 2024 r. poz. 1420 i 1572);

- 4) strefy zamknięte dla żeglugi i rybołówstwa oraz ogłaszane okresowo strefy niebezpieczne dla żeglugi lub rybołówstwa, ustanawiane na podstawie art. 3 ust. 1 ustawy z dnia 21 marca 1991 r. o obszarach morskich Rzeczypospolitej Polskiej i administracji morskiej (Dz. U. z 2024 r. poz. 1125 oraz z 2025 r. poz. 409) – brak;
- 5) ochrona żywych zasobów morza na podstawie przepisów o rybołówstwie morskim – brak;
- 6) w akwenu realizowane są działania opisane w programie ochrony wód morskich, o którym mowa w ustawie z dnia 20 lipca 2017 r. – Prawo wodne (Dz. U. z 2024 r. poz. 1087, 1089 i 1473 oraz z 2025 r. poz. 216).

12. SZCZEGÓLNIIE ISTOTNE UWARUNKOWANIA DOTYCZĄCE AKWENU

- 1) w akwenu są zlokalizowane udokumentowane złoża wód leczniczych „Kamień Pomorski”;
- 2) akwen jest zlokalizowany w zasięgu strefy ochrony uzdrowiska A, B i C;
- 3) akwen jest wykorzystywany na rzecz turystyki, sportu i rekreacji;
- 4) obszar jest objęty koncesją nr 98/92 na poszukiwanie i rozpoznawanie złóż kopalin oraz wydobywanie kopalin ze złoża „Kamień Pomorski” (wody lecznicze);
- 5) akwen sąsiaduje z obszarem narażonym na niebezpieczeństwo powodzi;
- 6) w Zatoce Karpinka ustanowiono stały obszar ochronny, w którym obowiązuje całoroczny zakaz rybołówstwa;
- 7) nad akwenem jest zlokalizowany obiekt mostowy – kładka dla pieszych Kamień Pomorski – Żółcino;
- 8) w akwenu są zlokalizowane tarliska i miejsca podchowu narybku ryb;
- 9) w podakwenu 12.1 jest zlokalizowany obiekt mostowy (droga wojewódzka nr 107).

13. INNE ISTOTNE INFORMACJE

Po ustanowieniu przez ministra właściwego do spraw środowiska w drodze rozporządzenia planów ochrony dla specjalnego obszaru ochrony siedlisk Natura 2000 „Ujście Odry i Zalew Szczeciński” (PLH320018) i dla obszaru specjalnej ochrony ptaków Natura 2000 „Zalew Kamieński i Dziwna” (PLB320011) będą obowiązywać przepisy tych planów.

§ 13. Ustala się rozstrzygnięcia szczegółowe dla akwenu ZKA.13.S określone w karcie akwenu.

KARTA AKWENU			1. OZNACZENIE LITEROWE		
ZKA.13.S			S		
2. NUMER AKWENU	13	3. OPIS POŁOŻENIA	1	53°58'40,58"N	14°46'15,34"E
4. POLE POWIERZCHNI	0,08 km ²		2	53°58'39,78"N	14°46'18,71"E
			3	53°58'29,04"N	14°46'16,40"E
			4	53°58'29,03"N	14°46'15,66"E
			5	53°58'33,25"N	14°46'16,54"E
			7	53°58'33,66"N	14°46'10,01"E
			8	53°58'31,70"N	14°46'3,87"E
			10	53°58'39,46"N	14°45'53,25"E
Pełny wykaz współrzędnych znajduje się w § 15 ust. 13 załącznika nr 1 do rozporządzenia.					
5. FUNKCJA PODSTAWOWA					
TURYSTYKA, SPORT I REKREACJA					
6. FUNKCJE DOPUSZCZALNE					
1) badania naukowe (N); 2) dziedzictwo kulturowe (D); 3) funkcjonowanie portu lub przystani (Ip); 4) ochrona brzegu morskich wód wewnętrznych (C); 5) ochrona środowiska i przyrody (O); 6) infrastruktura techniczna (I); 7) poszukiwanie, rozpoznawanie złóż kopalin oraz wydobywanie kopalin ze złóż (K); 8) rybołówstwo (R); 9) sztuczne wyspy i konstrukcje (W); 10) transport (T).					
7. ZAKAZY LUB OGRANICZENIA W KORZYSTANIU Z POSZCZEGÓLNYCH OBSZARÓW					
1) w wyznaczonym podakwenu 13.1 ustala się ograniczenia w realizacji funkcji dopuszczalnych do sposobów nienaruszających konstrukcji mostu (kładka dla pieszych z Kamienia Pomorskiego do Żółcina);					

- 2) ograniczenia w realizacji portów i przystani oraz w budowie nowych elementów infrastruktury turystycznej, takich jak: domy na wodzie, przystanki tramwaju wodnego, tarasy widokowe, mola, pomosty, pirsy, slipy, miejsca postoju jednostek turystycznych do miejsc spełniających wymogi utrzymania właściwego stanu systemu ochrony brzegu, przy uwzględnieniu uwarunkowań przyrodniczych;
- 3) ograniczenia w tworzeniu kąpielisk oraz miejsc wykorzystywanych do kąpieli do miejsc niezagrażających bezpieczeństwu życia ludzi, z uwzględnieniem istniejących na lądzie uwarunkowań sieci komunikacyjnej i infrastruktury technicznej oraz uwarunkowań przyrodniczych;
- 4) ograniczenia w wyznaczaniu nowych torów podejściowych do portów i przystani morskich:
 - a) do miejsc spełniających wymogi utrzymania właściwego stanu systemu ochrony brzegu,
 - b) w sposób niezagrażający bezpieczeństwu żeglugi.

8. INWESTYCJE CELU PUBLICZNEGO

Poszukiwanie, rozpoznawanie złóż kopalin oraz wydobywanie kopalin ze złóż w ramach koncesji nr 98/92.

9. WARUNKI KORZYSTANIA Z AKWENU

- 1) obronność i bezpieczeństwo państwa – nie ustala się;
- 2) ochrona środowiska i przyrody – nie ustala się;
- 3) dziedzictwo kulturowe – nie ustala się;
- 4) poszukiwanie, rozpoznawanie złóż kopalin oraz wydobywanie kopalin ze złóż – dopuszcza się poszukiwanie, rozpoznawanie złóż kopalin oraz wydobywanie kopalin ze złóż w ramach koncesji nr 98/92;
- 5) rybołówstwo – nie ustala się.

10. USTALENIA WIĄŻĄCE SAMORZĄDY WOJEWÓDZTW ORAZ GMINY

Ustala się wymóg właściwego utrzymania stanu obiektu mostowego, aby zapewnić możliwość poruszania się pieszych (podakwen 13.1).

UWARUNKOWANIA

11. ZASADY KORZYSTANIA Z AKWENU

(wynikające z dokumentów lub aktów normatywnych)

- 1) formy ochrony przyrody i ich otulin oraz ustalenia planów ochrony, o których mowa w przepisach o ochronie przyrody – akwen jest położony w granicach specjalnego obszaru ochrony siedlisk Natura 2000 „Ujście Odry i Zalew Szczeciński” (PLH320018) i obszaru specjalnej ochrony ptaków Natura 2000 „Zalew Kamieński i Dziwna” (PLB320011);

- 2) obiekty i akweny chronione ustanowione na podstawie przepisów o ochronie zabytków i opiece nad zabytkami – obszar Dziwny z Zalewem Kamieńskim i Zatoką Cichą; ograniczenia dotyczące użytkowania akwenu wynikające z tych przepisów mogą być wprowadzane przez właściwego dyrektora urzędu morskiego;
- 3) obiekty i strefy chronione ustanowione na podstawie przepisów o ochronie środowiska – akwen znajduje się w strefie ochronnej uzdrowiska C – obowiązują ograniczenia wynikające z ustawy z dnia 28 lipca 2005 r. o lecznictwie uzdrowiskowym, uzdrowiskach i obszarach ochrony uzdrowiskowej oraz o gminach uzdrowiskowych (Dz. U. z 2024 r. poz. 1420 i 1572);
- 4) strefy zamknięte dla żeglugi i rybołówstwa oraz ogłaszane okresowo strefy niebezpieczne dla żeglugi lub rybołówstwa, ustanawiane na podstawie art. 3 ust. 1 ustawy z dnia 21 marca 1991 r. o obszarach morskich Rzeczypospolitej Polskiej i administracji morskiej (Dz. U. z 2024 r. poz. 1125 oraz z 2025 r. poz. 409) – brak;
- 5) ochrona żywych zasobów morza na podstawie przepisów o rybołówstwie morskim – w akwencie obowiązują zasady, zakazy i ograniczenia obowiązujące rybołówstwo;
- 6) w akwencie są realizowane działania opisane w programie ochrony wód morskich, o którym mowa w ustawie z dnia 20 lipca 2017 r. – Prawo wodne (Dz. U. z 2024 r. poz. 1087, 1089 i 1473 oraz z 2025 r. poz. 216).

12. SZCZEGÓLNIIE ISTOTNE UWARUNKOWANIA DOTYCZĄCE AKWENU

- 1) w podakwencie 13.1 jest zlokalizowany obiekt mostowy – kładka dla pieszych z Kamienia Pomorskiego do Żółcina;
- 2) obszar jest objęty koncesją nr 98/92 na poszukiwanie i rozpoznawanie złóż kopalin oraz wydobywanie kopalin ze złoża „Kamień Pomorski” (wody lecznicze);
- 3) akwen sąsiaduje z obszarem narażonym na niebezpieczeństwo powodzi;
- 4) akwen znajduje się w strefie ochronnej uzdrowiska C.

13. INNE ISTOTNE INFORMACJE

Po ustanowieniu przez ministra właściwego do spraw środowiska w drodze rozporządzenia planów ochrony dla specjalnego obszaru ochrony siedlisk Natura 2000 „Ujście Odry i Zalew Szczeciński” (PLH320018) i dla obszaru specjalnej ochrony ptaków Natura 2000 „Zalew Kamieński i Dziwna” (PLB320011) będą obowiązywać przepisy tych planów.

§ 14. Ustala się rozstrzygnięcia szczegółowe dla akwenu ZKA.14.Ip określone w karcie akwenu.

KARTA AKWENU			1. OZNACZENIE LITEROWE	
ZKA.14.Ip			Ip	
2. NUMER AKWENU	14	3. OPIS POŁOŻENIA	1	53°58'29,03"N 14°46'15,66"E
4. POLE POWIERZCHNI	0,06 km ²		od punktu 1 do punktu 2 granica przebiega po linii brzegu, o której mowa w art. 220 ustawy z dnia 20 lipca 2017 r. – Prawo wodne (Dz. U. z 2024 r. poz. 1087, 1089 i 1473 oraz z 2025 r. poz. 216)	
			2	53°58'11,24"N 14°45'46,75"E
			3	53°58'12,78"N 14°45'46,85"E
			4	53°58'13,03"N 14°45'45,71"E
			5	53°58'14,76"N 14°45'45,77"E
			8	53°58'27,13"N 14°46'1,08"E
			9	53°58'31,63"N 14°46'3,65"E
			11	53°58'33,66"N 14°46'10,01"E
			13	53°58'33,25"N 14°46'16,54"E
Pełny wykaz współrzędnych znajduje się w § 15 ust. 14 załącznika nr 1 do rozporządzenia.				
5. FUNKCJA PODSTAWOWA				
FUNKCJONOWANIE PORTU LUB PRZYSTANI				
6. FUNKCJE DOPUSZCZALNE				
1) badania naukowe (N); 2) dziedzictwo kulturowe (D); 3) infrastruktura techniczna (I); 4) ochrona brzegu morskich wód wewnętrznych (C); 5) ochrona środowiska i przyrody (O); 6) poszukiwanie, rozpoznawanie złóż kopalin oraz wydobywanie kopalin ze złóż (K); 7) sztuczne wyspy i konstrukcje (W); 8) transport (T); 9) turystyka, sport i rekreacja (S).				
7. ZAKAZY LUB OGRANICZENIA W KORZYSTANIU Z POSZCZEGÓLNYCH OBSZARÓW				
1) w wyznaczonym podakwenu 14.1 ustala się ograniczenia w realizacji funkcji dopuszczalnych do sposobów nienaruszających konstrukcji mostu (kładka dla pieszych z Kamienia Pomorskiego do Żółcina);				

- 2) nakaz utrzymania widzialności świateł i konstrukcji znaków nawigacyjnych na potrzeby bezpieczeństwa nawigacyjnego;
- 3) po realizacji inwestycji w zakresie układania elementów liniowych infrastruktury technicznej wymaga się ustanowienia strefy bezpieczeństwa wokół powstałych elementów infrastrukturalnych, w której obowiązywać będzie zakaz kotwiczenia, z wyłączeniem kotwiczenia awaryjnego oraz związanego z pracami instalacyjnymi i serwisowymi;
- 4) ograniczenia w budowie nowych elementów infrastruktury portowej oraz prowadzenia prac związanych z rozbudową i przebudową infrastruktury portowej do sposobów niepowodujących naruszenia stateczności budowli hydrotechnicznych;
- 5) ograniczenia w budowie nowych elementów infrastruktury turystycznej, takich jak: pomosty, mola, pirsy, slipy, miejsca postoju jednostek turystycznych do miejsc nienaruszających stateczności budowli hydrotechnicznych;
- 6) ograniczenie głębokości akwenu do głębokości technicznej toru wodnego;
- 7) zakaz wznoszenia sztucznych wysp i konstrukcji:
 - a) naruszających elementy liniowe infrastruktury technicznej,
 - b) utrudniających dostęp do nabrzeży,
 - c) w sposób zagrażający bezpieczeństwu żeglugi.

8. INWESTYCJE CELU PUBLICZNEGO

Poszukiwanie, rozpoznawanie złóż kopalin oraz wydobywanie kopalin ze złóż w ramach koncesji nr 98/92.

9. WARUNKI KORZYSTANIA Z AKWENU

- 1) obronność i bezpieczeństwo państwa – nie ustala się;
- 2) ochrona środowiska i przyrody – nie ustala się;
- 3) dziedzictwo kulturowe – nie ustala się;
- 4) poszukiwanie, rozpoznawanie złóż kopalin oraz wydobywanie kopalin ze złóż – dopuszcza się poszukiwanie, rozpoznawanie złóż kopalin oraz wydobywanie kopalin ze złóż w ramach koncesji nr 98/92;
- 5) rybołówstwo – nie ustala się.

10. USTALENIA WIĄŻĄCE SAMORZĄDY WOJEWÓDZTW ORAZ GMINY

Ustala się wymóg utrzymania poprawnego stanu obiektu mostowego, aby zapewnić możliwość poruszania się pieszych (podakwen 14.1).

UWARUNKOWANIA

11. ZASADY KORZYSTANIA Z AKWENU

(wynikające z dokumentów lub aktów normatywnych)

- 1) formy ochrony przyrody i ich otulin oraz ustalenia planów ochrony, o których mowa w przepisach o ochronie przyrody – akwen jest położony w granicach specjalnego obszaru ochrony siedlisk Natura 2000 „Ujście Odry i Zalew Szczeciński” (PLH320018) i obszaru specjalnej ochrony ptaków Natura 2000 „Zalew Kamieński i Dziwna” (PLB320011);
- 2) obiekty i akweny chronione ustanowione na podstawie przepisów o ochronie zabytków i opiece nad zabytkami – obszar Dziwny z Zalewem Kamieńskim i Zatoką Cichą; ograniczenia dotyczące użytkowania akwenu wynikające z tych przepisów mogą być wprowadzane przez właściwego dyrektora urzędu morskiego;
- 3) obiekty i strefy chronione ustanowione na podstawie przepisów o ochronie środowiska – akwen znajduje się w strefie ochronnej uzdrowiska C – obowiązują ograniczenia wynikające z ustawy z dnia 28 lipca 2005 r. o lecznictwie uzdrowiskowym, uzdrowiskach i obszarach ochrony uzdrowiskowej oraz o gminach uzdrowiskowych (Dz. U. z 2024 r. poz. 1420 i 1572);
- 4) strefy zamknięte dla żeglugi i rybołówstwa oraz ogłaszane okresowo strefy niebezpieczne dla żeglugi lub rybołówstwa, ustanawiane na podstawie art. 3 ust. 1 ustawy z dnia 21 marca 1991 r. o obszarach morskich Rzeczypospolitej Polskiej i administracji morskiej (Dz. U. z 2024 r. poz. 1125 oraz z 2025 r. poz. 409) – brak;
- 5) ochrona żywych zasobów morza na podstawie przepisów o rybołówstwie morskim – brak;
- 6) w akwenu są realizowane działania opisane w programie ochrony wód morskich, o którym mowa w ustawie z dnia 20 lipca 2017 r. – Prawo wodne (Dz. U. z 2024 r. poz. 1087, 1089 i 1473 oraz z 2025 r. poz. 216).

12. SZCZEGÓLNIE ISTOTNE UWARUNKOWANIA DOTYCZĄCE AKWENU

- 1) w części akwenu udzielono koncesji nr 98/92 na poszukiwanie i rozpoznawanie złóż kopalin oraz wydobywanie kopalin ze złoża „Kamień Pomorski” (wody lecznicze);
- 2) akwen sąsiaduje z obszarem narażonym na niebezpieczeństwo powodzi;
- 3) akwen znajduje się w strefie ochronnej uzdrowiska C;
- 4) w akwenu są zlokalizowane udokumentowane złoża wód leczniczych „Kamień Pomorski”.

13. INNE ISTOTNE INFORMACJE

Po ustanowieniu przez ministra właściwego do spraw środowiska w drodze rozporządzenia planów ochrony dla specjalnego obszaru ochrony siedlisk Natura 2000 „Ujście Odry i Zalew Szczeciński” (PLH320018) i dla obszaru specjalnej ochrony ptaków Natura 2000 „Zalew Kamieński i Dziwna” (PLB320011) będą obowiązywać przepisy tych planów.

§ 15. Ustala się rozstrzygnięcia szczegółowe dla akwenu ZKA.15.S określone w karcie akwenu.

KARTA AKWENU			1. OZNACZENIE LITEROWE		
ZKA.15.S			S		
2. NUMER AKWENU	15	3. OPIS POŁOŻENIA	1	53°58'8,95"N	14°45'45,88"E
4. POLE POWIERZCHNI	0,56 km ²		2	53°57'22,61"N	14°45'40,88"E
			4	53°57'24,45"N	14°45'33,53"E
			5	53°57'43,22"N	14°45'28,74"E
			6	53°58'19,92"N	14°45'32,10"E
			8	53°58'34,11"N	14°45'28,15"E
			9	53°58'38,47"N	14°45'33,47"E
			10	53°58'27,02"N	14°45'49,13"E
			13	53°58'8,69"N	14°45'39,23"E
			Pełny wykaz współrzędnych znajduje się w § 15 ust. 15 załącznika nr 1 do rozporządzenia.		
5. FUNKCJA PODSTAWOWA					
TURYSTYKA, SPORT I REKREACJA					
6. FUNKCJE DOPUSZCZALNE					
1) badania naukowe (N); 2) dziedzictwo kulturowe (D); 3) funkcjonowanie portu lub przystani (Ip); 4) infrastruktura techniczna (I); 5) ochrona brzegu morskich wód wewnętrznych (C); 6) ochrona środowiska i przyrody (O); 7) poszukiwanie, rozpoznawanie złóż kopalin oraz wydobywanie kopalin ze złóż (K); 8) rybołówstwo (R); 9) sztuczne wyspy i konstrukcje (W); 10) transport (T).					

7. ZAKAZY LUB OGRANICZENIA W KORZYSTANIU Z POSZCZEGÓLNYCH OBSZARÓW

- 1) zakaz realizacji portów i przystani oraz budowy nowych elementów infrastruktury turystycznej, takich jak: domy na wodzie, przystanki tramwaju wodnego, tarasy widokowe; zakaz ten nie dotyczy podakwenu 15.2;
- 2) w wyznaczonym podakwenu 15.1 obowiązują ograniczenia w realizacji funkcji dopuszczalnych do sposobów nienaruszających konstrukcji mostu;
- 3) ograniczenia w tworzeniu kąpielisk oraz miejsc wykorzystywanych do kąpieli do miejsc niezagrożających bezpieczeństwu życia ludzi, z uwzględnieniem istniejących na lądzie uwarunkowań sieci komunikacyjnej i infrastruktury technicznej oraz uwarunkowań przyrodniczych.

8. INWESTYCJE CELU PUBLICZNEGO

- 1) utrzymywanie rurociągu tłoczego ścieków sanitarnych pod dnem cieśniny Promna – na działkach nr 293 obręb Chrząższczewo i nr 124 obręb Kamień Pomorski 5 (zrealizowanego m.in. na podstawie decyzji nr 2/2010 Dyrektora Urzędu Morskiego w Szczecinie z dnia 4 października 2010 r.);
- 2) utrzymywanie podmorskiego kabla elektroenergetycznego 15 kV w rurze ochronnej pod dnem Promny (Głęboki Nurt), w rejonie mostu łączącego Wyspę Chrząższczewską z Kamieniem Pomorskim i nr 124 obręb nr 5 Kamień Pomorski (zrealizowanego m.in. na podstawie decyzji nr 2/2011 Dyrektora Urzędu Morskiego w Szczecinie z dnia 13 maja 2011 r.);
- 3) poszukiwanie, rozpoznawanie złóż kopalin oraz wydobywanie kopalin ze złóż w ramach koncesji nr 98/92;
- 4) w akwenu dopuszcza się wydobywanie ropy naftowej i towarzyszącego gazu ziemnego w ramach koncesji nr 99/93;
- 5) ułożenie i utrzymywanie pod dnem Promny, w rejonie mostu łączącego Wyspę Chrząższczewską z Kamieniem Pomorskim światłowodowej linii kablowej (decyzja nr 14/2021 Dyrektora Urzędu Morskiego w Szczecinie z dnia 3 grudnia 2021 r.);
- 6) utrzymanie rurociągu gazowego DE 90x8,2 TS SDR 11 pod dnem cieśniny Promna, na działkach nr 293 obręb Chrząższczewo i nr 124 obręb Kamień Pomorski 5.

9. WARUNKI KORZYSTANIA Z AKWENU

- 1) obronność i bezpieczeństwo państwa – nie ustala się;
- 2) ochrona środowiska i przyrody – nie ustala się;

- 3) dziedzictwo kulturowe – nie ustala się;
- 4) poszukiwanie, rozpoznawanie złóż kopalin oraz wydobywanie kopalin ze złóż – dopuszcza się poszukiwanie, rozpoznawanie złóż kopalin oraz wydobywanie kopalin ze złóż w ramach koncesji nr 98/92;
- 5) rybołówstwo – nie ustala się.

10. USTALENIA WIĄŻĄCE SAMORZĄDY WOJEWÓDZTW ORAZ GMINY

- 1) obowiązują ograniczenia w tworzeniu kąpielisk oraz miejsc wykorzystywanych do kąpieli, z wyjątkiem miejsc spełniających wymogi, o których mowa w części „7. ZAKAZY LUB OGRANICZENIA W KORZYSTANIU Z POSZCZEGÓLNYCH OBSZARÓW” pkt 3;
- 2) ustala się wymóg utrzymania poprawnego stanu obiektu mostowego, aby zapewnić możliwość przemieszczania się z Kamienia Pomorskiego na Wyspę Chrzążczewską (podakwen 15.1).

UWARUNKOWANIA

11. ZASADY KORZYSTANIA Z AKWENU

(wynikające z dokumentów lub aktów normatywnych)

- 1) formy ochrony przyrody i ich otulin oraz ustalenia planów ochrony, o których mowa w przepisach o ochronie przyrody – akwen jest położony w granicach specjalnego obszaru ochrony siedlisk Natura 2000 „Ujście Odry i Zalew Szczeciński” (PLH320018) i obszaru specjalnej ochrony ptaków Natura 2000 „Zalew Kamieński i Dziwna” (PLB320011);
- 2) obiekty i akweny chronione ustanowione na podstawie przepisów o ochronie zabytków i opiece nad zabytkami – obszar Dziwny z Zalewem Kamieńskim i Zatoką Cichą; ograniczenia dotyczące użytkowania akwenu wynikające z tych przepisów mogą być wprowadzane przez właściwego dyrektora urzędu morskiego;
- 3) obiekty i strefy chronione ustanowione na podstawie przepisów o ochronie środowiska – akwen znajduje się w strefie ochronnej uzdrowiska C – obowiązują ograniczenia wynikające z ustawy z dnia 28 lipca 2005 r. o lecznictwie uzdrowiskowym, uzdrowiskach i obszarach ochrony uzdrowiskowej oraz o gminach uzdrowiskowych (Dz. U. z 2024 r. poz. 1420 i 1572);
- 4) strefy zamknięte dla żeglugi i rybołówstwa oraz ogłaszane okresowo strefy niebezpieczne dla żeglugi lub rybołówstwa, ustanawiane na podstawie art. 3 ust. 1 ustawy z dnia 21 marca 1991 r. o obszarach morskich Rzeczypospolitej Polskiej i administracji morskiej (Dz. U. z 2024 r. poz. 1125 oraz z 2025 r. poz. 409) – brak;

- 5) ochrona żywych zasobów morza na podstawie przepisów o rybołówstwie morskim – w akwencie obowiązują zasady, zakazy i ograniczenia obowiązujące rybołówstwo;
- 6) w akwencie są realizowane działania opisane w programie ochrony wód morskich, o którym mowa w ustawie z dnia 20 lipca 2017 r. – Prawo wodne (Dz. U. z 2024 r. poz. 1087, 1089 i 1473 oraz z 2025 r. poz. 216).

12. SZCZEGÓLNIIE ISTOTNE UWARUNKOWANIA DOTYCZĄCE AKWENU

- 1) nad akwensem jest zlokalizowany most drogowy z Kamienia Pomorskiego na Wyspę Chrząszczewską (podakwen 15.1);
- 2) w akwencie są zlokalizowane udokumentowane złoża wód leczniczych „Kamień Pomorski”;
- 3) akwen znajduje się w strefie ochronnej uzdrowiska C;
- 4) w części akwenu udzielono koncesji nr 98/92 na poszukiwanie i rozpoznawanie złóż kopalin oraz wydobywanie kopalin ze złoża „Kamień Pomorski” (wody lecznicze);
- 5) w bezpośrednim sąsiedztwie południowej części akwenu występuje potencjalny rezerwat przyrody „Solniska na Wyspie Chrząszczewskiej”;
- 6) w części akwenu udzielono koncesji nr 99/93 na wydobywanie ropy naftowej i towarzyszącego gazu ziemnego ze złoża „Kamień Pomorski”.

13. INNE ISTOTNE INFORMACJE

Po ustanowieniu przez ministra właściwego do spraw środowiska w drodze rozporządzenia planów ochrony dla specjalnego obszaru ochrony siedlisk Natura 2000 „Ujście Odry i Zalew Szczeciński” (PLH320018) i dla obszaru specjalnej ochrony ptaków Natura 2000 „Zalew Kamieński i Dziwna” (PLB320011) będą obowiązywać przepisy tych planów.

§ 16. Ustala się rozstrzygnięcia szczegółowe dla akwenu ZKA.16.S określone w karcie akwenu.

KARTA AKWENU			1. OZNACZENIE LITEROWE	
ZKA.16.S			S	
2. NUMER AKWENU	16	3. OPIS POŁOŻENIA	1	53°57'29,51"N 14°41'28,98"E
4. POLE POWIERZCHNI	0,02 km ²		2	53°57'28,30"N 14°41'33,34"E
			3	53°57'22,60"N 14°41'28,83"E
			4	53°57'23,80"N 14°41'24,46"E
			Pełny wykaz współrzędnych znajduje się w § 15 ust. 16 załącznika nr 1 do rozporządzenia.	
5. FUNKCJA PODSTAWOWA				
TURYSTYKA, SPORT I REKREACJA				
6. FUNKCJE DOPUSZCZALNE				
1) badania naukowe (N); 2) dziedzictwo kulturowe (D); 3) infrastruktura techniczna (I); 4) ochrona brzegu morskich wód wewnętrznych (C); 5) ochrona środowiska i przyrody (O); 6) poszukiwanie, rozpoznawanie złóż kopalin oraz wydobywanie kopalin ze złóż (K); 7) rybołówstwo (R); 8) sztuczne wyspy i konstrukcje (W); 9) transport (T).				
7. ZAKAZY LUB OGRANICZENIA W KORZYSTANIU Z POSZCZEGÓLNYCH OBSZARÓW				
1) zakaz wyznaczania nowych torów podejściowych do portów i przystani morskich; 2) zakaz budowy nowych elementów infrastruktury turystycznej, takich jak: domy na wodzie, przystanki tramwaju wodnego, tarasy widokowe; 3) ograniczenia w tworzeniu kąpielisk oraz miejsc wykorzystywanych do kąpieli do miejsc niezagrażających bezpieczeństwu życia ludzi, z uwzględnieniem istniejących na lądzie uwarunkowań sieci komunikacyjnej i infrastruktury technicznej oraz uwarunkowań przyrodniczych.				

8. INWESTYCJE CELU PUBLICZNEGO
Brak.
9. WARUNKI KORZYSTANIA Z AKWENU
<ol style="list-style-type: none">1) obronność i bezpieczeństwo państwa – nie ustala się;2) ochrona środowiska i przyrody – nie ustala się;3) dziedzictwo kulturowe – nie ustala się;4) poszukiwanie, rozpoznawanie złóż kopalin oraz wydobywanie kopalin ze złóż – nie ustala się;5) rybołówstwo – nie ustala się.
10. USTALENIA WIĄŻĄCE SAMORZĄDY WOJEWÓDZTW ORAZ GMINY
Obowiązują ograniczenia w tworzeniu kąpielisk oraz miejsc wykorzystywanych do kąpieli, z wyjątkiem miejsc spełniających wymogi, o których mowa w części „7. ZAKAZY LUB OGRANICZENIA W KORZYSTANIU Z POSZCZEGÓLNYCH OBSZARÓW” pkt 3.
UWARUNKOWANIA
11. ZASADY KORZYSTANIA Z AKWENU (wynikające z dokumentów lub aktów normatywnych)
<ol style="list-style-type: none">1) formy ochrony przyrody i ich otulin oraz ustalenia planów ochrony, o których mowa w przepisach o ochronie przyrody – akwen jest położony w granicach specjalnego obszaru ochrony siedlisk Natura 2000 „Ujście Odry i Zalew Szczeciński” (PLH320018) i obszaru specjalnej ochrony ptaków Natura 2000 „Zalew Kamiński i Dziwna” (PLB320011);2) obiekty i akwenu chronione ustanowione na podstawie przepisów o ochronie zabytków i opiece nad zabytkami – obszar Dziwny z Zalewem Kamińskim i Zatoką Cichą; ograniczenia dotyczące użytkowania akwenu wynikające z tych przepisów mogą być wprowadzane przez właściwego dyrektora urzędu morskiego;3) obiekty i strefy chronione ustanowione na podstawie przepisów o ochronie środowiska – akwen znajduje się w strefie ochronnej uzdrowiska C – obowiązują ograniczenia wynikające z ustawy z dnia 28 lipca 2005 r. o lecznictwie uzdrowiskowym, uzdrowiskach i obszarach ochrony uzdrowiskowej oraz o gminach uzdrowiskowych (Dz. U. z 2024 r. poz. 1420 i 1572);4) strefy zamknięte dla żeglugi i rybołówstwa oraz ogłaszane okresowo strefy niebezpieczne dla żeglugi lub rybołówstwa, ustanawiane na podstawie art. 3 ust. 1 ustawy z dnia 21 marca 1991 r. o obszarach morskich Rzeczypospolitej Polskiej i administracji morskiej (Dz. U. z 2024 r. poz. 1125 oraz z 2025 r. poz. 409) – brak;

- 5) ochrona żywych zasobów morza na podstawie przepisów o rybołówstwie morskim – w akwencie obowiązują zasady, zakazy i ograniczenia obowiązujące rybołówstwo;
- 6) w akwencie są realizowane działania opisane w programie ochrony wód morskich, o którym mowa w ustawie z dnia 20 lipca 2017 r. – Prawo wodne (Dz. U. z 2024 r. poz. 1087, 1089 i 1473 oraz z 2025 r. poz. 216).

12. SZCZEGÓLNIIE ISTOTNE UWARUNKOWANIA DOTYCZĄCE AKWENU

Akwen znajduje się w strefie ochronnej uzdrowiska C.

13. INNE ISTOTNE INFORMACJE

Po ustanowieniu przez ministra właściwego do spraw środowiska w drodze rozporządzenia planów ochrony dla specjalnego obszaru ochrony siedlisk Natura 2000 „Ujście Odry i Zalew Szczeciński” (PLH320018) i dla obszaru specjalnej ochrony ptaków Natura 2000 „Zalew Kamieński i Dziwna” (PLB320011) będą obowiązywać przepisy tych planów.

§ 17. Ustala się rozstrzygnięcia szczegółowe dla akwenu ZKA.17.R określone w karcie akwenu.

KARTA AKWENU			1. OZNACZENIE LITEROWE		
ZKA.17.R			R		
2. NUMER AKWENU	17	3. OPIS POŁOŻENIA	1	53°56'48,02"N	14°42'29,19"E
4. POLE POWIERZCHNI	5,79 km ²		2	53°57'24,45"N	14°45'33,53"E
			4	53°57'22,61"N	14°45'40,88"E
			5	53°57'13,31"N	14°45'42,50"E
			6	53°57'6,75"N	14°45'41,75"E
			8	53°56'0,00"N	14°45'36,04"E
			9	53°56'0,00"N	14°44'46,76"E
			10	53°56'14,77"N	14°43'15,77"E
			13	53°55'57,56"N	14°42'32,20"E
			15	53°55'31,50"N	14°41'53,57"E
			16	53°55'34,72"N	14°41'47,39"E
			20	53°56'18,71"N	14°42'53,24"E
			21	53°56'42,27"N	14°42'43,79"E
			Pełny wykaz współrzędnych znajduje się w § 15 ust. 17 załącznika nr 1 do rozporządzenia.		
5. FUNKCJA PODSTAWOWA					
ROŁÓWSTWO					
6. FUNKCJE DOPUSZCZALNE					
1) badania naukowe (N);					
2) dziedzictwo kulturowe (D);					
3) infrastruktura techniczna (I);					
4) ochrona brzegu morskich wód wewnętrznych (C);					
5) ochrona środowiska i przyrody (O);					
6) poszukiwanie, rozpoznawanie złóż kopalin oraz wydobywanie kopalin ze złóż (K);					
7) sztuczne wyspy i konstrukcje (W);					
8) transport (T);					
9) turystyka, sport i rekreacja (S).					

7. ZAKAZY LUB OGRANICZENIA W KORZYSTANIU Z POSZCZEGÓLNYCH OBSZARÓW

- 1) zakaz wznoszenia sztucznych wysp i konstrukcji:
 - a) w sposób zagrażający bezpieczeństwu żeglugi lub utrudniających utrzymanie właściwych parametrów podejściowych torów wodnych do portów i przystani,
 - b) w miejscach niespełniających wymogów utrzymania właściwego stanu systemu ochrony brzegu;
- 2) ograniczenia w wyznaczaniu nowych torów podejściowych do portów i przystani morskich:
 - a) do miejsc spełniających wymogi utrzymania właściwego stanu systemu ochrony brzegu,
 - b) w sposób niezagrażający bezpieczeństwu żeglugi,
 - c) uwzględniających miejsca lęgów ptaków lub oddziaływanie na brzeg i inne miejsca akwenu, w których odbywa się lęg ptaków;
- 3) wyznacza się podakwen 17.1 przeznaczony na rozwój funkcji turystyka, sport i rekreacja, w którym obowiązują następujące ograniczenia:
 - a) w budowie nowych elementów infrastruktury turystycznej, takich jak: pomosty, pirsy, slipy, miejsca postoju jednostek turystycznych do miejsc spełniających wymogi utrzymania właściwego stanu systemu ochrony brzegu, przy uwzględnieniu uwarunkowań przyrodniczych,
 - b) w tworzeniu kąpielisk oraz miejsc wykorzystywanych do kąpieli do miejsc niezagrażających bezpieczeństwu życia ludzi, z uwzględnieniem istniejących na lądzie uwarunkowań sieci komunikacyjnej i infrastruktury technicznej oraz uwarunkowań przyrodniczych;
- 4) wyznacza się podakweny 17.2, 17.3 i 17.4, w których obowiązuje:
 - a) zakaz przekształcania linii brzegu,
 - b) zakaz budowy nowych elementów infrastruktury turystycznej, takich jak: mola, pomosty, pirsy, slipy, miejsca postoju jednostek turystycznych,
 - c) ograniczenia w tworzeniu kąpielisk oraz miejsc wykorzystywanych do kąpieli do miejsc niezagrażających bezpieczeństwu życia ludzi, z uwzględnieniem istniejących na lądzie uwarunkowań sieci komunikacyjnej i infrastruktury technicznej oraz uwarunkowań przyrodniczych;
- 5) okresowe ograniczenia połowów ryb w miejscach gromadnego ich tarła i migracji.

8. INWESTYCJE CELU PUBLICZNEGO

Brak.

9. WARUNKI KORZYSTANIA Z AKWENU

- 1) obronność i bezpieczeństwo państwa – nie ustala się;
- 2) ochrona środowiska i przyrody – wyznacza się podakweny 17.1, 17.3 i 17.4 na potrzeby ochrony kluczowych miejsc odpoczynku ptaków wodno-błotnych objętych ochroną w ramach obszaru Natura 2000 „Zalew Kamiński i Dziwna” (PLB320011);
- 3) dziedzictwo kulturowe – nie ustala się;
- 4) poszukiwanie, rozpoznawanie złóż kopalin oraz wydobywanie kopalin ze złóż – nie ustala się;
- 5) rybołówstwo – nie ustala się.

10. USTALENIA WIĄŻĄCE SAMORZĄDY WOJEWÓDZTW ORAZ GMINY

Obowiązują ograniczenia w tworzeniu kąpielisk oraz miejsc wykorzystywanych do kąpieli, z wyjątkiem miejsc spełniających wymogi, o których mowa w części „7. ZAKAZY LUB OGRANICZENIA W KORZYSTANIU Z POSZCZEGÓLNYCH OBSZARÓW” pkt 3 lit. b oraz pkt 4 lit. c.

UWARUNKOWANIA**11. ZASADY KORZYSTANIA Z AKWENU**

(wynikające z dokumentów lub aktów normatywnych)

- 1) formy ochrony przyrody i ich otulin oraz ustalenia planów ochrony, o których mowa w przepisach o ochronie przyrody – akwen jest położony w granicach specjalnego obszaru ochrony siedlisk Natura 2000 „Ujście Odry i Zalew Szczeciński” (PLH320018) i obszaru specjalnej ochrony ptaków Natura 2000 „Zalew Kamiński i Dziwna” (PLB320011);
- 2) obiekty i akweny chronione ustanowione na podstawie przepisów o ochronie zabytków i opiece nad zabytkami – obszar Dziwny i Zatoki Cichej; ograniczenia dotyczące użytkowania akwenu wynikające z tych przepisów mogą być wprowadzane przez właściwego dyrektora urzędu morskiego;
- 3) obiekty i strefy chronione ustanowione na podstawie przepisów o ochronie środowiska – akwen znajduje się w strefie ochronnej uzdrowiska C – obowiązują ograniczenia wynikające z ustawy z dnia 28 lipca 2005 r. o lecznictwie uzdrowiskowym, uzdrowiskach i obszarach ochrony uzdrowiskowej oraz o gminach uzdrowiskowych (Dz. U. z 2024 r. poz. 1420 i 1572);
- 4) strefy zamknięte dla żeglugi i rybołówstwa oraz ogłaszane okresowo strefy niebezpieczne dla żeglugi lub rybołówstwa, ustanawiane na podstawie art. 3 ust. 1 ustawy z dnia 21 marca 1991 r.

o obszarach morskich Rzeczypospolitej Polskiej i administracji morskiej (Dz. U. z 2024 r. poz. 1125 oraz z 2025 r. poz. 409) – brak;

- 5) ochrona żywych zasobów morza na podstawie przepisów o rybołówstwie morskim – w akwencie obowiązują zasady, zakazy i ograniczenia obowiązujące rybołówstwo;
- 6) w akwencie są realizowane działania opisane w programie ochrony wód morskich, o którym mowa w ustawie z dnia 20 lipca 2017 r. – Prawo wodne (Dz. U. z 2024 r. poz. 1087, 1089 i 1473 oraz z 2025 r. poz. 216).

12. SZCZEGÓLNIIE ISTOTNE UWARUNKOWANIA DOTYCZĄCE AKWENU

- 1) akwen znajduje się w zasięgu strefy ochronnej uzdrowiska C;
- 2) w akwencie są zlokalizowane tarliska i miejsca podchowu narybku ryb;
- 3) w bezpośrednim sąsiedztwie południowej części akwenu teren niedostępny, po stronie lądowej występuje szeroki pas trzciny, w materiałach do planu ochrony wskazany jako cenny dla ptaków wodno-błotnych;
- 4) w północnej części akwenu występuje potencjalny użytek ekologiczny „Zatoka Chrzęszczewska”, natomiast w południowo-wschodniej części akwenu – potencjalny rezerwat przyrody „Zatoka Cicha”.

13. INNE ISTOTNE INFORMACJE

Po ustanowieniu przez ministra właściwego do spraw środowiska w drodze rozporządzenia planów ochrony dla specjalnego obszaru ochrony siedlisk Natura 2000 „Ujście Odry i Zalew Szczeciński” (PLH320018) i dla obszaru specjalnej ochrony ptaków Natura 2000 „Zalew Kamieński i Dziwna” (PLB320011) będą obowiązywać przepisy tych planów.

§ 18. Ustala się rozstrzygnięcia szczegółowe dla akwenu ZKA.18.S określone w karcie akwenu.

KARTA AKWENU			1. OZNACZENIE LITEROWE	
ZKA.18.S			S	
2. NUMER AKWENU	18	3. OPIS POŁOŻENIA	1	53°57'6,62"N 14°45'45,10"E
			2	53°57'6,75"N 14°45'41,75"E
4. POLE POWIERZCHNI	0,01 km ²		3	53°57'13,31"N 14°45'42,50"E
			od punktu 3 do punktu 1 granica przebiega po linii brzegu, o której mowa w art. 220 ustawy z dnia 20 lipca 2017 r. – Prawo wodne (Dz. U. z 2024 r. poz. 1087, 1089 i 1473 oraz z 2025 r. poz. 216)	
			Pełny wykaz współrzędnych znajduje się w § 15 ust. 18 załącznika nr 1 do rozporządzenia.	
5. FUNKCJA PODSTAWOWA				
TURYSTYKA, SPORT I REKREACJA				
6. FUNKCJE DOPUSZCZALNE				
1) badania naukowe (N); 2) dziedzictwo kulturowe (D); 3) infrastruktura techniczna (I); 4) ochrona brzegu morskich wód wewnętrznych (C); 5) ochrona środowiska i przyrody (O); 6) poszukiwanie, rozpoznawanie złóż kopalin oraz wydobywanie kopalin ze złóż (K); 7) rybołówstwo (R); 8) sztuczne wyspy i konstrukcje (W); 9) transport (T).				
7. ZAKAZY LUB OGRANICZENIA W KORZYSTANIU Z POSZCZEGÓLNYCH OBSZARÓW				
1) zakaz budowy nowych elementów infrastruktury turystycznej, takich jak: domy na wodzie, przystanki tramwaju wodnego, tarasy widokowe; 2) ograniczenia w tworzeniu kąpielisk oraz miejsc wykorzystywanych do kąpieli do miejsc niezagrożających bezpieczeństwu życia ludzi, z uwzględnieniem istniejących na lądzie uwarunkowań sieci komunikacyjnej i infrastruktury technicznej oraz uwarunkowań przyrodniczych.				

8. INWESTYCJE CELU PUBLICZNEGO
Poszukiwanie, rozpoznawanie złóż kopalin oraz wydobywanie kopalin ze złóż w ramach koncesji nr 98/92.
9. WARUNKI KORZYSTANIA Z AKWENU
<ol style="list-style-type: none">1) obronność i bezpieczeństwo państwa – nie ustala się;2) ochrona środowiska i przyrody – nie ustala się;3) dziedzictwo kulturowe – nie ustala się;4) poszukiwanie, rozpoznawanie złóż kopalin oraz wydobywanie kopalin ze złóż – dopuszcza się poszukiwanie, rozpoznawanie złóż kopalin oraz wydobywanie kopalin ze złóż w ramach koncesji nr 98/92;5) rybołówstwo – nie ustala się.
10. USTALENIA WIĄŻĄCE SAMORZĄDY WOJEWÓDZTW ORAZ GMINY
Obowiązują ograniczenia w tworzeniu kąpielisk oraz miejsc wykorzystywanych do kąpieli, z wyjątkiem miejsc spełniających wymogi, o których mowa w części „7. ZAKAZY LUB OGRANICZENIA W KORZYSTANIU Z POSZCZEGÓLNYCH OBSZARÓW” pkt 2.
UWARUNKOWANIA
11. ZASADY KORZYSTANIA Z AKWENU (wynikające z dokumentów lub aktów normatywnych)
<ol style="list-style-type: none">1) formy ochrony przyrody i ich otulin oraz ustalenia planów ochrony, o których mowa w przepisach o ochronie przyrody – akwen jest położony w granicach specjalnego obszaru ochrony siedlisk Natura 2000 „Ujście Odry i Zalew Szczeciński” (PLH320018) i obszaru specjalnej ochrony ptaków Natura 2000 „Zalew Kamieński i Dziwna” (PLB320011);2) obiekty i akwenu chronione ustanowione na podstawie przepisów o ochronie zabytków i opiece nad zabytkami – obszar Dziwny z Zalewem Kamieńskim i Zatoką Cichą; ograniczenia dotyczące użytkowania akwenu wynikające z tych przepisów mogą być wprowadzane przez właściwego dyrektora urzędu morskigo;3) obiekty i strefy chronione ustanowione na podstawie przepisów o ochronie środowiska – akwen znajduje się w strefie ochronnej uzdrowiska C – obowiązują ograniczenia wynikające z ustawy z dnia 28 lipca 2005 r. o lecznictwie uzdrowiskowym, uzdrowiskach i obszarach ochrony uzdrowiskowej oraz o gminach uzdrowiskowych (Dz. U. z 2024 r. poz. 1420 i 1572);

- 4) strefy zamknięte dla żeglugi i rybołówstwa oraz ogłaszane okresowo strefy niebezpieczne dla żeglugi lub rybołówstwa, ustanawiane na podstawie art. 3 ust. 1 ustawy z dnia 21 marca 1991 r. o obszarach morskich Rzeczypospolitej Polskiej i administracji morskiej (Dz. U. z 2024 r. poz. 1125 oraz z 2025 r. poz. 409) – brak;
- 5) ochrona żywych zasobów morza na podstawie przepisów o rybołówstwie morskim – w akwencie obowiązują zasady, zakazy i ograniczenia obowiązujące rybołówstwo;
- 6) w akwencie są realizowane działania opisane w programie ochrony wód morskich, o którym mowa w ustawie z dnia 20 lipca 2017 r. – Prawo wodne (Dz. U. z 2024 r. poz. 1087, 1089 i 1473 oraz z 2025 r. poz. 216).

12. SZCZEGÓLNIIE ISTOTNE UWARUNKOWANIA DOTYCZĄCE AKWENU

- 1) w akwencie są zlokalizowane udokumentowane złoża wód leczniczych „Kamień Pomorski”;
- 2) akwen znajduje się w strefie ochronnej uzdrowiska C;
- 3) w części akwenu udzielono koncesji nr 98/92 na poszukiwanie i rozpoznawanie złóż kopalin oraz wydobywanie kopalin ze złoża „Kamień Pomorski” (wody lecznicze).

13. INNE ISTOTNE INFORMACJE

Po ustanowieniu przez ministra właściwego do spraw środowiska w drodze rozporządzenia planów ochrony dla specjalnego obszaru ochrony siedlisk Natura 2000 „Ujście Odry i Zalew Szczeciński” (PLH320018) i dla obszaru specjalnej ochrony ptaków Natura 2000 „Zalew Kamieński i Dziwna” (PLB320011) będą obowiązywać przepisy tych planów.

§ 19. Ustala się rozstrzygnięcia szczegółowe dla akwenu ZKA.19.Ip określone w karcie akwenu.

KARTA AKWENU			1. OZNACZENIE LITEROWE	
ZKA.19.Ip			Ip	
2. NUMER AKWENU	19	3. OPIS POŁOŻENIA	1	53°56'58,74"N 14°41'18,17"E
4. POLE POWIERZCHNI	0,01 km ²		2	53°56'59,50"N 14°41'20,57"E
			3	53°56'56,38"N 14°41'22,83"E
			4	53°56'56,48"N 14°41'20,06"E
			Pełny wykaz współrzędnych znajduje się w § 15 ust. 19 załącznika nr 1 do rozporządzenia.	
5. FUNKCJA PODSTAWOWA				
FUNKCJONOWANIE PORTU LUB PRYZYSTANI				
6. FUNKCJE DOPUSZCZALNE				
1) badania naukowe (N); 2) dziedzictwo kulturowe (D); 3) infrastruktura techniczna (I); 4) ochrona brzegu morskich wód wewnętrznych (C); 5) ochrona środowiska i przyrody (O); 6) poszukiwanie, rozpoznawanie złóż kopalin oraz wydobywanie kopalin ze złóż (K); 7) sztuczne wyspy i konstrukcje (W); 8) turystyka, sport i rekreacja (S); 9) transport (T).				
7. ZAKAZY LUB OGRANICZENIA W KORZYSTANIU Z POSZCZEGÓLNYCH OBSZARÓW				
1) nakaz utrzymania widzialności świateł i konstrukcji znaków nawigacyjnych na potrzeby bezpieczeństwa nawigacyjnego; 2) po realizacji inwestycji w zakresie układania elementów liniowych infrastruktury technicznej wymaga się ustanowienia strefy bezpieczeństwa wokół powstałych elementów infrastrukturalnych, w której będzie obowiązywać zakaz kotwiczenia, z wyłączeniem kotwiczenia awaryjnego oraz związanego z pracami instalacyjnymi i serwisowymi;				

- 3) ograniczenia w budowie nowych elementów infrastruktury portowej oraz prowadzenia prac związanych z rozbudową i przebudową infrastruktury portowej do sposobów niepowodujących naruszenia stateczności budowli hydrotechnicznych;
- 4) ograniczenia w budowie nowych elementów infrastruktury turystycznej, takich jak: pomosty, mola, pirsy, slipy, miejsca postoju jednostek turystycznych do miejsc nienaruszających stateczności budowli hydrotechnicznych;
- 5) ograniczenie głębokości akwenu do głębokości technicznej toru wodnego;
- 6) ograniczenia w wyznaczaniu nowych torów podejściowych do sposobów niezagrażających bezpieczeństwu żeglugi;
- 7) zakaz wznoszenia sztucznych wysp i konstrukcji:
 - a) naruszających elementy liniowe infrastruktury technicznej,
 - b) utrudniających dostęp do nabrzeży,
 - c) w sposób zagrażający bezpieczeństwu żeglugi.

8. INWESTYCJE CELU PUBLICZNEGO

Brak.

9. WARUNKI KORZYSTANIA Z AKWENU

- 1) obronność i bezpieczeństwo państwa – nie ustala się;
- 2) ochrona środowiska i przyrody – nie ustala się;
- 3) dziedzictwo kulturowe – nie ustala się;
- 4) poszukiwanie, rozpoznawanie złóż kopalin oraz wydobywanie kopalin ze złóż – nie ustala się;
- 5) rybołówstwo – nie ustala się.

10. USTALENIA WIĄŻĄCE SAMORZĄDY WOJEWÓDZTW ORAZ GMINY

Nie ustala się.

UWARUNKOWANIA

11. ZASADY KORZYSTANIA Z AKWENU

(wynikające z dokumentów lub aktów normatywnych)

- 1) formy ochrony przyrody i ich otulin oraz ustalenia planów ochrony, o których mowa w przepisach o ochronie przyrody – akwen jest położony w granicach specjalnego obszaru ochrony siedlisk Natura 2000 „Ujście Odry i Zalew Szczeciński” (PLH320018) i obszaru specjalnej ochrony ptaków Natura 2000 „Zalew Kamieński i Dziwna” (PLB320011);

- 2) obiekty i akweny chronione ustanowione na podstawie przepisów o ochronie zabytków i opiece nad zabytkami – obszar Dziwny z Zalewem Kamińskim i Zatoką Cichą; ograniczenia dotyczące użytkowania akwenu wynikające z tych przepisów mogą być wprowadzane przez właściwego dyrektora urzędu morskigo;
- 3) obiekty i strefy chronione ustanowione na podstawie przepisów o ochronie środowiska – brak;
- 4) strefy zamknięte dla żeglugi i rybołówstwa oraz ogłaszane okresowo strefy niebezpieczne dla żeglugi lub rybołówstwa, ustanawiane na podstawie art. 3 ust. 1 ustawy z dnia 21 marca 1991 r. o obszarach morskich Rzeczypospolitej Polskiej i administracji morskiej (Dz. U. z 2024 r. poz. 1125 oraz z 2025 r. poz. 409) – brak;
- 5) ochrona żywych zasobów morza na podstawie przepisów o rybołówstwie morskim – brak;
- 6) w akwencie są realizowane działania opisane w programie ochrony wód morskich, o którym mowa w ustawie z dnia 20 lipca 2017 r. – Prawo wodne (Dz. U. z 2024 r. poz. 1087, 1089 i 1473 oraz z 2025 r. poz. 216).

12. SZCZEGÓLNIE ISTOTNE UWARUNKOWANIA DOTYCZĄCE AKWENU

Na podstawie przepisów ustawy z dnia 20 grudnia 1996 r. o portach i przystaniach morskich (Dz. U. z 2023 r. poz. 1796) określono akwen portowy oraz ogólnodostępne obiekty i urządzenia wchodzące w skład infrastruktury portowej w porcie w Sierosławiu.

13. INNE ISTOTNE INFORMACJE

Po ustanowieniu przez ministra właściwego do spraw środowiska w drodze rozporządzenia planów ochrony dla specjalnego obszaru ochrony siedlisk Natura 2000 „Ujście Odry i Zalew Szczeciński” (PLH320018) i dla obszaru specjalnej ochrony ptaków Natura 2000 „Zalew Kamiński i Dziwna” (PLB320011) będą obowiązywać przepisy tych planów.

§ 20. Ustala się rozstrzygnięcia szczegółowe dla akwenu ZKA.20.S określone w karcie akwenu.

KARTA AKWENU			1. OZNACZENIE LITEROWE	
ZKA.20.S			S	
2. NUMER AKWENU	20	3. OPIS POŁOŻENIA	1	53°56'46,41"N 14°41'28,33"E
4. POLE POWIERZCHNI	0,02 km ²		2	53°56'47,59"N 14°41'33,55"E
			3	53°56'41,89"N 14°41'37,26"E
			4	53°56'40,71"N 14°41'32,04"E
			Pełny wykaz współrzędnych znajduje się w § 15 ust. 20 załącznika nr 1 do rozporządzenia.	
5. FUNKCJA PODSTAWOWA				
TURYSTYKA, SPORT I REKREACJA				
6. FUNKCJE DOPUSZCZALNE				
1) badania naukowe (N); 2) dziedzictwo kulturowe (D); 3) infrastruktura techniczna (I); 4) ochrona brzegu morskich wód wewnętrznych (C); 5) ochrona środowiska i przyrody (O); 6) poszukiwanie, rozpoznawanie złóż kopalin oraz wydobywanie kopalin ze złóż (K); 7) rybołówstwo (R); 8) sztuczne wyspy i konstrukcje (W); 9) transport (T).				
7. ZAKAZY LUB OGRANICZENIA W KORZYSTANIU Z POSZCZEGÓLNYCH OBSZARÓW				
1) zakaz wyznaczania nowych torów podejściowych do portów i przystani morskich; 2) zakaz budowy nowych elementów infrastruktury turystycznej, takich jak: domy na wodzie, przystanki tramwaju wodnego, tarasy widokowe, mola, pirsy, slipy, miejsca postoju jednostek turystycznych; 3) ograniczenia w tworzeniu kąpielisk oraz miejsc wykorzystywanych do kąpieli do miejsc niezagrożających bezpieczeństwu życia ludzi, z uwzględnieniem istniejących na lądzie uwarunkowań sieci komunikacyjnej i infrastruktury technicznej oraz uwarunkowań przyrodniczych.				

8. INWESTYCJE CELU PUBLICZNEGO
Brak.
9. WARUNKI KORZYSTANIA Z AKWENU
<ol style="list-style-type: none">1) obronność i bezpieczeństwo państwa – nie ustala się;2) ochrona środowiska i przyrody – nie ustala się;3) dziedzictwo kulturowe – nie ustala się;4) poszukiwanie, rozpoznawanie złóż kopalin oraz wydobywanie kopalin ze złóż – nie ustala się;5) rybołówstwo – nie ustala się.
10. USTALENIA WIĄŻĄCE SAMORZĄDY WOJEWÓDZTW ORAZ GMINY
Obowiązują ograniczenia w tworzeniu kąpielisk oraz miejsc wykorzystywanych do kąpieli, z wyjątkiem miejsc spełniających wymogi, o których mowa w części „7. ZAKAZY LUB OGRANICZENIA W KORZYSTANIU Z POSZCZEGÓLNYCH OBSZARÓW” pkt 3.
UWARUNKOWANIA
11. ZASADY KORZYSTANIA Z AKWENU (wynikające z dokumentów lub aktów normatywnych)
<ol style="list-style-type: none">1) formy ochrony przyrody i ich otulin oraz ustalenia planów ochrony, o których mowa w przepisach o ochronie przyrody – akwen jest położony w granicach specjalnego obszaru ochrony siedlisk Natura 2000 „Ujście Odry i Zalew Szczeciński” (PLH320018) i obszaru specjalnej ochrony ptaków Natura 2000 „Zalew Kamieński i Dziwna” (PLB320011);2) obiekty i akweny chronione ustanowione na podstawie przepisów o ochronie zabytków i opiece nad zabytkami – obszar Dziwny z Zalewem Kamieńskim i Zatoką Cichą; ograniczenia dotyczące użytkowania akwenu wynikające z tych przepisów mogą być wprowadzane przez właściwego dyrektora urzędu morskiego;3) obiekty i strefy chronione ustanowione na podstawie przepisów o ochronie środowiska – brak;4) strefy zamknięte dla żeglugi i rybołówstwa oraz ogłaszane okresowo strefy niebezpieczne dla żeglugi lub rybołówstwa, ustanawiane na podstawie art. 3 ust. 1 ustawy z dnia 21 marca 1991 r. o obszarach morskich Rzeczypospolitej Polskiej i administracji morskiej (Dz. U. z 2024 r. poz. 1125 oraz z 2025 r. poz. 409) – brak;5) ochrona żywych zasobów morza na podstawie przepisów o rybołówstwie morskim – w akwenu obowiązują zasady, zakazy i ograniczenia obowiązujące rybołówstwo;

6) w akwenu są realizowane działania opisane w programie ochrony wód morskich, o którym mowa w ustawie z dnia 20 lipca 2017 r. – Prawo wodne (Dz. U. z 2024 r. poz. 1087, 1089 i 1473 oraz z 2025 r. poz. 216).

12. SZCZEGÓLNIIE ISTOTNE UWARUNKOWANIA DOTYCZĄCE AKWENU

- 1) w bezpośrednim sąsiedztwie akwenu, po stronie lądowej, występuje szeroki pas trzciny;
- 2) tereny w bezpośrednim sąsiedztwie akwenu są niezagospodarowane w strefie brzegowej.

13. INNE ISTOTNE INFORMACJE

Po ustanowieniu przez ministra właściwego do spraw środowiska w drodze rozporządzenia planów ochrony dla specjalnego obszaru ochrony siedlisk Natura 2000 „Ujście Odry i Zalew Szczeciński” (PLH320018) i dla obszaru specjalnej ochrony ptaków Natura 2000 „Zalew Kamieński i Dziwna” (PLB320011) będą obowiązywać przepisy tych planów.

§ 21. Ustala się rozstrzygnięcia szczegółowe dla akwenu ZKA.21.S określone w karcie akwenu.

KARTA AKWENU			1. OZNACZENIE LITEROWE		
ZKA.21.S			S		
2. NUMER AKWENU	21	3. OPIS POŁOŻENIA	1	53°56'14,77"N	14°43'15,77"E
4. POLE POWIERZCHNI	0,12 km ²		od punktu 1 do punktu 2 granica przebiega po linii brzegu, o której mowa w art. 220 ustawy z dnia 20 lipca 2017 r. – Prawo wodne (Dz. U. z 2024 r. poz. 1087, 1089 i 1473 oraz z 2025 r. poz. 216)		
			2	53°55'55,71"N	14°42'36,28"E
			3	53°55'57,56"N	14°42'32,20"E
			4	53°56'6,82"N	14°42'57,31"E
			5	53°56'8,28"N	14°43'6,61"E
Pełny wykaz współrzędnych znajduje się w § 15 ust. 21 załącznika nr 1 do rozporządzenia.					
5. FUNKCJA PODSTAWOWA					
TURYSTYKA, SPORT I REKREACJA					
6. FUNKCJE DOPUSZCZALNE					
1) badania naukowe (N); 2) dziedzictwo kulturowe (D); 3) infrastruktura techniczna (I); 4) ochrona brzegu morskich wód wewnętrznych (C); 5) ochrona środowiska i przyrody (O); 6) poszukiwanie, rozpoznawanie złóż kopalin oraz wydobywanie kopalin ze złóż (K); 7) rybołówstwo (R); 8) sztuczne wyspy i konstrukcje (W); 9) transport (T).					
7. ZAKAZY LUB OGRANICZENIA W KORZYSTANIU Z POSZCZEGÓLNYCH OBSZARÓW					
1) zakaz budowy nowych elementów infrastruktury turystycznej, takich jak: domy na wodzie, przystanki tramwaju wodnego, tarasy widokowe; 2) ograniczenia w tworzeniu kąpielisk oraz miejsc wykorzystywanych do kąpieli do miejsc niezagrażających bezpieczeństwu życia ludzi, z uwzględnieniem istniejących na lądzie uwarunkowań sieci komunikacyjnej i infrastruktury technicznej oraz uwarunkowań przyrodniczych.					

8. INWESTYCJE CELU PUBLICZNEGO
Brak.
9. WARUNKI KORZYSTANIA Z AKWENU
<ol style="list-style-type: none">1) obronność i bezpieczeństwo państwa – nie ustala się;2) ochrona środowiska i przyrody – nie ustala się;3) dziedzictwo kulturowe – nie ustala się;4) poszukiwanie, rozpoznawanie złóż kopalin oraz wydobywanie kopalin ze złóż – nie ustala się;5) rybołówstwo – nie ustala się.
10. USTALENIA WIĄŻĄCE SAMORZĄDY WOJEWÓDZTW ORAZ GMINY
Obowiązują ograniczenia w tworzeniu kąpielisk oraz miejsc wykorzystywanych do kąpieli, z wyjątkiem miejsc spełniających wymogi, o których mowa w części „7. ZAKAZY LUB OGRANICZENIA W KORZYSTANIU Z POSZCZEGÓLNYCH OBSZARÓW” pkt 2.
UWARUNKOWANIA
11. ZASADY KORZYSTANIA Z AKWENU (wynikające z dokumentów lub aktów normatywnych)
<ol style="list-style-type: none">1) formy ochrony przyrody i ich otulin oraz ustalenia planów ochrony, o których mowa w przepisach o ochronie przyrody – akwen jest położony w granicach specjalnego obszaru ochrony siedlisk Natura 2000 „Ujście Odry i Zalew Szczeciński” (PLH320018) i obszaru specjalnej ochrony ptaków Natura 2000 „Zalew Kamiński i Dziwna” (PLB320011);2) obiekty i akweny chronione ustanowione na podstawie przepisów o ochronie zabytków i opiece nad zabytkami – obszar Dziwny z Zalewem Kamińskim i Zatoką Cichą; ograniczenia dotyczące użytkowania akwenu wynikające z tych przepisów mogą być wprowadzane przez właściwego dyrektora urzędu morskigo;3) obiekty i strefy chronione ustanowione na podstawie przepisów o ochronie środowiska – brak;4) strefy zamknięte dla żeglugi i rybołówstwa oraz ogłaszane okresowo strefy niebezpieczne dla żeglugi lub rybołówstwa, ustanawiane na podstawie art. 3 ust. 1 ustawy z dnia 21 marca 1991 r. o obszarach morskich Rzeczypospolitej Polskiej i administracji morskiej (Dz. U. z 2024 r. poz. 1125 oraz z 2025 r. poz. 409) – brak;5) ochrona żywych zasobów morza na podstawie przepisów o rybołówstwie morskim – w akwencie obowiązują zasady, zakazy i ograniczenia obowiązujące rybołówstwo;

6) w akwenu są realizowane działania opisane w programie ochrony wód morskich, o którym mowa w ustawie z dnia 20 lipca 2017 r. – Prawo wodne (Dz. U. z 2024 r. poz. 1087, 1089 i 1473 oraz z 2025 r. poz. 216).

12. SZCZEGÓLNIIE ISTOTNE UWARUNKOWANIA DOTYCZĄCE AKWENU

W bezpośrednim sąsiedztwie akwenu, po stronie lądowej, występuje szeroki pas trzcin.

13. INNE ISTOTNE INFORMACJE

Po ustanowieniu przez ministra właściwego do spraw środowiska w drodze rozporządzenia planów ochrony dla specjalnego obszaru ochrony siedlisk Natura 2000 „Ujście Odry i Zalew Szczeciński” (PLH320018) i dla obszaru specjalnej ochrony ptaków Natura 2000 „Zalew Kamieński i Dziwna” (PLB320011) będą obowiązywać przepisy tych planów.

§ 22. Ustala się rozstrzygnięcia szczegółowe dla akwenu ZKA.22.O określone w karcie akwenu.

KARTA AKWENU			1. OZNACZENIE LITEROWE	
ZKA.22.O			O	
2. NUMER AKWENU	22	3. OPIS POŁOŻENIA	1	53°56'0,00"N 14°44'46,76"E
4. POLE POWIERZCHNI	0,99 km ²		2	53°56'0,00"N 14°45'36,04"E
			3	53°55'20,27"N 14°45'14,77"E
			6	53°55'16,43"N 14°45'6,58"E
			Pełny wykaz współrzędnych znajduje się w § 15 ust. 22 załącznika nr 1 do rozporządzenia.	
5. FUNKCJA PODSTAWOWA				
OCHRONA ŚRODOWISKA I PRZYRODY				
6. FUNKCJE DOPUSZCZALNE				
1) badania naukowe (N); 2) dziedzictwo kulturowe (D); 3) infrastruktura techniczna (I); 4) ochrona brzegu morskich wód wewnętrznych (C); 5) sztuczne wyspy i konstrukcje (W); 6) transport (T); 7) turystyka, sport i rekreacja (S).				
7. ZAKAZY LUB OGRANICZENIA W KORZYSTANIU Z POSZCZEGÓLNYCH OBSZARÓW				
1) ograniczenia w wyznaczaniu nowych torów podejściowych do portów i przystani morskich: <ol style="list-style-type: none"> do miejsc spełniających wymogi utrzymania właściwego stanu systemu ochrony brzegu, w sposób niezagrażający bezpieczeństwu żeglugi; 2) zakaz kotwiczenia; 3) zakaz lokalizacji sztucznych wysp i konstrukcji oraz urządzeń innych niż związane z ochroną środowiska; 4) ograniczenia w tworzeniu kąpielisk oraz miejsc wykorzystywanych do kąpieli do miejsc niezagrażających bezpieczeństwu życia ludzi, z uwzględnieniem istniejących na lądzie uwarunkowań sieci komunikacyjnej i infrastruktury technicznej oraz uwarunkowań przyrodniczych.				

8. INWESTYCJE CELU PUBLICZNEGO

Brak.

9. WARUNKI KORZYSTANIA Z AKWENU

- 1) obronność i bezpieczeństwo państwa – nie ustala się;
- 2) ochrona środowiska i przyrody – po ustanowieniu przez ministra właściwego do spraw środowiska w drodze rozporządzenia planu ochrony dla obszaru specjalnej ochrony ptaków Natura 2000 „Zalew Kamieński i Dziwna” (PLB320011), zawierającego działania ochronne związane z ochroną kluczowych miejsc odpoczynku ptaków wodno-błotnych objętych ochroną w ramach obszaru Natura 2000 „Zalew Kamieński i Dziwna” (PLB320011), będą obowiązywać przepisy tego planu;
- 3) dziedzictwo kulturowe – nie ustala się;
- 4) poszukiwanie, rozpoznawanie złóż kopalin oraz wydobywanie kopalin ze złóż – nie ustala się;
- 5) rybołówstwo – nie ustala się.

10. USTALENIA WIĄŻĄCE SAMORZĄDY WOJEWÓDZTW ORAZ GMINY

Obowiązują ograniczenia w tworzeniu kąpielisk oraz miejsc wykorzystywanych do kąpieli, z wyjątkiem miejsc spełniających wymogi, o których mowa w części „7. ZAKAZY LUB OGRANICZENIA W KORZYSTANIU Z POSZCZEGÓLNYCH OBSZARÓW” pkt 4.

UWARUNKOWANIA**11. ZASADY KORZYSTANIA Z AKWENU**

(wynikające z dokumentów lub aktów normatywnych)

- 1) formy ochrony przyrody i ich otulin oraz ustalenia planów ochrony, o których mowa w przepisach o ochronie przyrody – akwen jest położony w granicach specjalnego obszaru ochrony siedlisk Natura 2000 „Ujście Odry i Zalew Szczeciński” (PLH320018) i obszaru specjalnej ochrony ptaków Natura 2000 „Zalew Kamieński i Dziwna” (PLB320011);
- 2) obiekty i akweny chronione ustanowione na podstawie przepisów o ochronie zabytków i opiece nad zabytkami – brak;
- 3) obiekty i strefy chronione ustanowione na podstawie przepisów o ochronie środowiska – brak;
- 4) strefy zamknięte dla żeglugi i rybołówstwa oraz ogłaszane okresowo strefy niebezpieczne dla żeglugi lub rybołówstwa, ustanawiane na podstawie art. 3 ust. 1 ustawy z dnia 21 marca 1991 r. o obszarach morskich Rzeczypospolitej Polskiej i administracji morskiej (Dz. U. z 2024 r. poz. 1125 oraz z 2025 r. poz. 409) – brak;

- 5) ochrona żywych zasobów morza na podstawie przepisów o rybołówstwie morskim – brak;
- 6) w akwencie realizowane są działania opisane w programie ochrony wód morskich, o którym mowa w ustawie z dnia 20 lipca 2017 r. – Prawo wodne (Dz. U. z 2024 r. poz. 1087, 1089 i 1473 oraz z 2025 r. poz. 216).

12. SZCZEGÓLNIIE ISTOTNE UWARUNKOWANIA DOTYCZĄCE AKWENU

- 1) akwen jest wykorzystywany na rzecz turystyki, sportu i rekreacji;
- 2) w Zatoce Cichej ustanowiono stały obszar ochronny, w którym obowiązuje całoroczny zakaz rybołówstwa;
- 3) w akwencie są zlokalizowane tarliska i miejsca podchowu narybku ryb;
- 4) w akwencie występuje proponowany rezerwat przyrody „Zatoka Cicha”.

13. INNE ISTOTNE INFORMACJE

Po ustanowieniu przez ministra właściwego do spraw środowiska w drodze rozporządzenia planów ochrony dla specjalnego obszaru ochrony siedlisk Natura 2000 „Ujście Odry i Zalew Szczeciński” (PLH320018) i dla obszaru specjalnej ochrony ptaków Natura 2000 „Zalew Kamieński i Dziwna” (PLB320011) będą obowiązywać przepisy tych planów.

§ 23. Ustala się rozstrzygnięcia szczegółowe dla akwenu ZKA.23.S określone w karcie akwenu.

KARTA AKWENU			1. OZNACZENIE LITEROWE	
ZKA.23.S			S	
2. NUMER AKWENU	23	3. OPIS POŁOŻENIA	1	53°55'31,50"N 14°41'53,57"E
			2	53°55'3,38"N 14°41'52,71"E
			3	53°55'4,12"N 14°41'45,38"E
			4	53°55'24,47"N 14°41'32,65"E
			6	53°55'34,72"N 14°41'47,39"E
4. POLE POWIERZCHNI	0,15 km ²		Pełny wykaz współrzędnych znajduje się w § 15 ust. 23 załącznika nr 1 do rozporządzenia.	
5. FUNKCJA PODSTAWOWA				
TURYSTYKA, SPORT I REKREACJA				
6. FUNKCJE DOPUSZCZALNE				
1) badania naukowe (N); 2) dziedzictwo kulturowe (D); 3) infrastruktura techniczna (I); 4) ochrona brzegu morskich wód wewnętrznych (C); 5) ochrona środowiska i przyrody (O); 6) poszukiwanie, rozpoznawanie złóż kopalin oraz wydobywanie kopalin ze złóż (K); 7) rybołówstwo (R); 8) sztuczne wyspy i konstrukcje (W); 9) transport (T).				
7. ZAKAZY LUB OGRANICZENIA W KORZYSTANIU Z POSZCZEGÓLNYCH OBSZARÓW				
1) zakaz budowy nowych elementów infrastruktury turystycznej, takich jak: domy na wodzie, przystanki tramwaju wodnego, tarasy widokowe; 2) ograniczenia w tworzeniu kąpielisk oraz miejsc wykorzystywanych do kąpieli do miejsc niezagrażających bezpieczeństwu życia ludzi, z uwzględnieniem istniejących na lądzie uwarunkowań sieci komunikacyjnej i infrastruktury technicznej oraz uwarunkowań przyrodniczych.				

8. INWESTYCJE CELU PUBLICZNEGO
Brak.
9. WARUNKI KORZYSTANIA Z AKWENU
<ol style="list-style-type: none">1) obronność i bezpieczeństwo państwa – nie ustala się;2) ochrona środowiska i przyrody – po ustanowieniu przez ministra właściwego do spraw środowiska w drodze rozporządzenia planu ochrony dla obszaru specjalnej ochrony ptaków Natura 2000 „Zalew Kamieński i Dziwna” (PLB320011), zawierającego działania ochronne związane z ochroną kluczowych miejsc odpoczynku ptaków wodno-błotnych objętych ochroną w ramach obszaru Natura 2000 „Zalew Kamieński i Dziwna” (PLB320011), będą obowiązywać przepisy tego planu;3) dziedzictwo kulturowe – nie ustala się;4) poszukiwanie, rozpoznawanie złóż kopalin oraz wydobywanie kopalin ze złóż – nie ustala się;5) rybołówstwo – nie ustala się.
10. USTALENIA WIĄŻĄCE SAMORZĄDY WOJEWÓDZTW ORAZ GMINY
Obowiązują ograniczenia w tworzeniu kąpielisk oraz miejsc wykorzystywanych do kąpieli, z wyjątkiem miejsc spełniających wymogi, o których mowa w części „7. ZAKAZY LUB OGRANICZENIA W KORZYSTANIU Z POSZCZEGÓLNYCH OBSZARÓW” pkt 2.
UWARUNKOWANIA
11. ZASADY KORZYSTANIA Z AKWENU (wynikające z dokumentów lub aktów normatywnych)
<ol style="list-style-type: none">1) formy ochrony przyrody i ich otulin oraz ustalenia planów ochrony, o których mowa w przepisach o ochronie przyrody – akwen jest położony w granicach specjalnego obszaru ochrony siedlisk Natura 2000 „Ujście Odry i Zalew Szczeciński” (PLH320018) i obszaru specjalnej ochrony ptaków Natura 2000 „Zalew Kamieński i Dziwna” (PLB320011);2) obiekty i akweny chronione ustanowione na podstawie przepisów o ochronie zabytków i opiece nad zabytkami – obszar Dziwny z Zalewem Kamieńskim i Zatoką Cichą (z wyjątkiem wód zatoczki przy miejscowości Kukułowo); ograniczenia dotyczące użytkowania akwenu wynikające z tych przepisów mogą być wprowadzane przez właściwego dyrektora urzędu morskiego;3) obiekty i strefy chronione ustanowione na podstawie przepisów o ochronie środowiska – brak;

- 4) strefy zamknięte dla żeglugi i rybołówstwa oraz ogłaszane okresowo strefy niebezpieczne dla żeglugi lub rybołówstwa, ustanawiane na podstawie art. 3 ust. 1 ustawy z dnia 21 marca 1991 r. o obszarach morskich Rzeczypospolitej Polskiej i administracji morskiej (Dz. U. z 2024 r. poz. 1125 oraz z 2025 r. poz. 409) – brak;
- 5) ochrona żywych zasobów morza na podstawie przepisów o rybołówstwie morskim – w akwencie obowiązują zasady, zakazy i ograniczenia obowiązujące rybołówstwo;
- 6) w akwencie są realizowane działania opisane w programie ochrony wód morskich, o którym mowa w ustawie z dnia 20 lipca 2017 r. – Prawo wodne (Dz. U. z 2024 r. poz. 1087, 1089 i 1473 oraz z 2025 r. poz. 216).

12. SZCZEGÓLNIIE ISTOTNE UWARUNKOWANIA DOTYCZĄCE AKWENU

W bezpośrednim sąsiedztwie akwenu, po stronie lądowej, występuje szeroki pas trzcin.

13. INNE ISTOTNE INFORMACJE

Po ustanowieniu przez ministra właściwego do spraw środowiska w drodze rozporządzenia planów ochrony dla specjalnego obszaru ochrony siedlisk Natura 2000 „Ujście Odry i Zalew Szczeciński” (PLH320018) i dla obszaru specjalnej ochrony ptaków Natura 2000 „Zalew Kamieński i Dziwna” (PLB320011) będą obowiązywać przepisy tych planów.

§ 24. Ustala się rozstrzygnięcia szczegółowe dla akwenu ZKA.24.S określone w karcie akwenu.

KARTA AKWENU			1. OZNACZENIE LITEROWE	
ZKA.24.S			S	
2. NUMER AKWENU	24	3. OPIS POŁOŻENIA	1	53°55'45,44"N 14°40'52,09"E
4. POLE POWIERZCHNI	0,02 km ²		2	53°55'43,13"N 14°40'55,91"E
			3	53°55'38,56"N 14°40'47,98"E
			4	53°55'40,88"N 14°40'44,16"E
			Pełny wykaz współrzędnych znajduje się w § 15 ust. 24 załącznika nr 1 do rozporządzenia.	
5. FUNKCJA PODSTAWOWA				
TURYSTYKA, SPORT I REKREACJA				
6. FUNKCJE DOPUSZCZALNE				
1) badania naukowe (N); 2) dziedzictwo kulturowe (D); 3) infrastruktura techniczna (I); 4) ochrona brzegu morskich wód wewnętrznych (C); 5) ochrona środowiska i przyrody (O); 6) poszukiwanie, rozpoznawanie złóż kopalin oraz wydobywanie kopalin ze złóż (K); 7) rybołówstwo (R); 8) sztuczne wyspy i konstrukcje (W); 9) transport (T).				
7. ZAKAZY LUB OGRANICZENIA W KORZYSTANIU Z POSZCZEGÓLNYCH OBSZARÓW				
1) zakaz wyznaczania nowych torów podejściowych do portów i przystani morskich; 2) zakaz budowy nowych elementów infrastruktury turystycznej, takich jak: domy na wodzie, przystanki tramwaju wodnego, tarasy widokowe, mola, pirsy, slipy, miejsca postoju jednostek turystycznych; 3) ograniczenia w tworzeniu kąpielisk oraz miejsc wykorzystywanych do kąpieli do miejsc niezagrożających bezpieczeństwu życia ludzi, z uwzględnieniem istniejących na lądzie uwarunkowań sieci komunikacyjnej i infrastruktury technicznej oraz uwarunkowań przyrodniczych.				

8. INWESTYCJE CELU PUBLICZNEGO

Brak.

9. WARUNKI KORZYSTANIA Z AKWENU

- 1) obronność i bezpieczeństwo państwa – nie ustala się;
- 2) ochrona środowiska i przyrody – po ustanowieniu przez ministra właściwego do spraw środowiska w drodze rozporządzenia planu ochrony dla obszaru specjalnej ochrony ptaków Natura 2000 „Zalew Kamieński i Dziwna” (PLB320011), zawierającego działania ochronne związane z ochroną kluczowych miejsc odpoczynku ptaków wodno-błotnych objętych ochroną w ramach obszaru Natura 2000 „Zalew Kamieński i Dziwna” (PLB320011), będą obowiązywać przepisy tego planu;
- 3) dziedzictwo kulturowe – nie ustala się;
- 4) poszukiwanie, rozpoznawanie złóż kopalin oraz wydobywanie kopalin ze złóż – nie ustala się;
- 5) rybołówstwo – nie ustala się.

10. USTALENIA WIĄŻĄCE SAMORZĄDY WOJEWÓDZTW ORAZ GMINY

Obowiązują ograniczenia w tworzeniu kąpielisk oraz miejsc wykorzystywanych do kąpieli, z wyjątkiem miejsc spełniających wymogi, o których mowa w części „7. ZAKAZY LUB OGRANICZENIA W KORZYSTANIU Z POSZCZEGÓLNYCH OBSZARÓW” pkt 3.

UWARUNKOWANIA**11. ZASADY KORZYSTANIA Z AKWENU**

(wynikające z dokumentów lub aktów normatywnych)

- 1) formy ochrony przyrody i ich otulin oraz ustalenia planów ochrony, o których mowa w przepisach o ochronie przyrody – akwen jest położony w granicach specjalnego obszaru ochrony siedlisk Natura 2000 „Ujście Odry i Zalew Szczeciński” (PLH320018) i obszaru specjalnej ochrony ptaków Natura 2000 „Zalew Kamieński i Dziwna” (PLB320011);
- 2) obiekty i akweny chronione ustanowione na podstawie przepisów o ochronie zabytków i opiece nad zabytkami – obszar Dziwny z Zalewem Kamieńskim i Zatoką Cichą; ograniczenia dotyczące użytkowania akwenu wynikające z tych przepisów mogą być wprowadzane przez właściwego dyrektora urzędu morskiego;
- 3) obiekty i strefy chronione ustanowione na podstawie przepisów o ochronie środowiska – brak;
- 4) strefy zamknięte dla żeglugi i rybołówstwa oraz ogłaszane okresowo strefy niebezpieczne dla żeglugi lub rybołówstwa, ustanawiane na podstawie art. 3 ust. 1 ustawy z dnia 21 marca 1991 r. o obszarach morskich Rzeczypospolitej Polskiej i administracji morskiej (Dz. U. z 2024 r. poz. 1125 oraz z 2025 r. poz. 409) – brak;

- 5) ochrona żywych zasobów morza na podstawie przepisów o rybołówstwie morskim – w akwencie obowiązują zasady, zakazy i ograniczenia obowiązujące rybołówstwo;
- 6) w akwencie są realizowane działania opisane w programie ochrony wód morskich, o którym mowa w ustawie z dnia 20 lipca 2017 r. – Prawo wodne (Dz. U. z 2024 r. poz. 1087, 1089 i 1473 oraz z 2025 r. poz. 216).

12. SZCZEGÓLNIIE ISTOTNE UWARUNKOWANIA DOTYCZĄCE AKWENU

- 1) w bezpośrednim sąsiedztwie akwenu, po stronie lądowej, występuje szeroki pas trzciny;
- 2) tereny w bezpośrednim sąsiedztwie akwenu są niezagospodarowane w strefie brzegowej.

13. INNE ISTOTNE INFORMACJE

Po ustanowieniu przez ministra właściwego do spraw środowiska w drodze rozporządzenia planów ochrony dla specjalnego obszaru ochrony siedlisk Natura 2000 „Ujście Odry i Zalew Szczeciński” (PLH320018) i dla obszaru specjalnej ochrony ptaków Natura 2000 „Zalew Kamieński i Dziwna” (PLB320011) będą obowiązywać przepisy tych planów.

§ 25. Ustala się rozstrzygnięcia szczegółowe dla akwenu ZKA.25.R określone w karcie akwenu.

KARTA AKWENU			1. OZNACZENIE LITEROWE	
ZKA.25.R			R	
2. NUMER AKWENU	25	3. OPIS POŁOŻENIA	1	53°55'3,38"N 14°41'52,71"E
			3	53°54'59,97"N 14°41'55,27"E
			4	53°55'6,95"N 14°41'8,01"E
			5	53°55'24,47"N 14°41'32,65"E
			6	53°55'4,12"N 14°41'45,38"E
4. POLE POWIERZCHNI	0,27 km ²		Pełny wykaz współrzędnych znajduje się w § 15 ust. 25 załącznika nr 1 do rozporządzenia.	
5. FUNKCJA PODSTAWOWA				
RYBOŁÓWSTWO				
6. FUNKCJE DOPUSZCZALNE				
1) badania naukowe (N); 2) dziedzictwo kulturowe (D); 3) infrastruktura techniczna (I); 4) ochrona brzegu morskich wód wewnętrznych (C); 5) ochrona środowiska i przyrody (O); 6) poszukiwanie, rozpoznawanie złóż kopalin oraz wydobywanie kopalin ze złóż (K); 7) transport (T); 8) turystyka, sport i rekreacja (S).				
7. ZAKAZY LUB OGRANICZENIA W KORZYSTANIU Z POSZCZEGÓLNYCH OBSZARÓW				
1) ograniczenia w wyznaczaniu nowych torów podejściowych do portów i przystani morskich: <ol style="list-style-type: none"> do miejsc spełniających wymogi utrzymania właściwego stanu systemu ochrony brzegu, w sposób niezagrażający bezpieczeństwu żeglugi, uwzględniających miejsca lęgów ptaków lub oddziaływanie na brzeg i inne miejsca akwenu, w których odbywa się lęg ptaków; 2) zakaz budowy nowych elementów infrastruktury turystycznej, takich jak: mola, pomosty, pirsy, slipy, miejsca postoju jednostek turystycznych;				

- 3) ograniczenia w tworzeniu kąpielisk oraz miejsc wykorzystywanych do kąpieli do miejsc niezagrażających bezpieczeństwu życia ludzi, z uwzględnieniem istniejących na lądzie uwarunkowań sieci komunikacyjnej i infrastruktury technicznej oraz uwarunkowań przyrodniczych;
- 4) okresowe ograniczenia połowów ryb w miejscach gromadnego ich tarła i migracji.

8. INWESTYCJE CELU PUBLICZNEGO

Brak.

9. WARUNKI KORZYSTANIA Z AKWENU

- 1) obronność i bezpieczeństwo państwa – nie ustala się;
- 2) ochrona środowiska i przyrody – po ustanowieniu przez ministra właściwego do spraw środowiska w drodze rozporządzenia planu ochrony dla obszaru specjalnej ochrony ptaków Natura 2000 „Zalew Kamieński i Dziwna” (PLB320011), zawierającego działania ochronne związane z ochroną kluczowych miejsc odpoczynku ptaków wodno-błotnych objętych ochroną w ramach obszaru Natura 2000 „Zalew Kamieński i Dziwna” (PLB320011), będą obowiązywać przepisy tego planu;
- 3) dziedzictwo kulturowe – nie ustala się;
- 4) poszukiwanie, rozpoznawanie złóż kopalin oraz wydobywanie kopalin ze złóż – nie ustala się;
- 5) rybołówstwo – nie ustala się.

10. USTALENIA WIĄŻĄCE SAMORZĄDY WOJEWÓDZTW ORAZ GMINY

Obowiązują ograniczenia w tworzeniu kąpielisk oraz miejsc wykorzystywanych do kąpieli, z wyjątkiem miejsc spełniających wymogi, o których mowa w części „7. ZAKAZY LUB OGRANICZENIA W KORZYSTANIU Z POSZCZEGÓLNYCH OBSZARÓW” pkt 3.

UWARUNKOWANIA

11. ZASADY KORZYSTANIA Z AKWENU

(wynikające z dokumentów lub aktów normatywnych)

- 1) formy ochrony przyrody i ich otulin oraz ustalenia planów ochrony, o których mowa w przepisach o ochronie przyrody – akwen jest położony w granicach specjalnego obszaru ochrony siedlisk Natura 2000 „Ujście Odry i Zalew Szczeciński” (PLH320018) i obszaru specjalnej ochrony ptaków Natura 2000 „Zalew Kamieński i Dziwna” (PLB320011);

- 2) obiekty i akweny chronione ustanowione na podstawie przepisów o ochronie zabytków i opiece nad zabytkami – obszar Dziwny z Zalewem Kamieńskim i Zatoką Cichą (z wyjątkiem wód zatoczki przy miejscowości Kukułowo); ograniczenia dotyczące użytkowania akwenu wynikające z tych przepisów mogą być wprowadzane przez właściwego dyrektora urzędu morskiego;
- 3) obiekty i strefy chronione ustanowione na podstawie przepisów o ochronie środowiska – brak;
- 4) strefy zamknięte dla żeglugi i rybołówstwa oraz ogłaszane okresowo strefy niebezpieczne dla żeglugi lub rybołówstwa, ustanawiane na podstawie art. 3 ust. 1 ustawy z dnia 21 marca 1991 r. o obszarach morskich Rzeczypospolitej Polskiej i administracji morskiej (Dz. U. z 2024 r. poz. 1125 oraz z 2025 r. poz. 409) – brak;
- 5) ochrona żywych zasobów morza na podstawie przepisów o rybołówstwie morskim – w akwencie obowiązują zasady, zakazy i ograniczenia obowiązujące rybołówstwo;
- 6) w akwencie są realizowane działania opisane w programie ochrony wód morskich, o którym mowa w ustawie z dnia 20 lipca 2017 r. – Prawo wodne (Dz. U. z 2024 r. poz. 1087, 1089 i 1473 oraz z 2025 r. poz. 216).

12. SZCZEGÓLNE ISTOTNE UWARUNKOWANIA DOTYCZĄCE AKWENU

W akwencie są zlokalizowane tarliska i miejsca podchowu narybku ryb.

13. INNE ISTOTNE INFORMACJE

Po ustanowieniu przez ministra właściwego do spraw środowiska w drodze rozporządzenia planów ochrony dla specjalnego obszaru ochrony siedlisk Natura 2000 „Ujście Odry i Zalew Szczeciński” (PLH320018) i dla obszaru specjalnej ochrony ptaków Natura 2000 „Zalew Kamieński i Dziwna” (PLB320011) będą obowiązywać przepisy tych planów.

§ 26. Ustala się rozstrzygnięcia szczegółowe dla akwenu ZKA.26.R określone w karcie akwenu.

KARTA AKWENU			1. OZNACZENIE LITEROWE	
ZKA.26.R			R	
2. NUMER AKWENU	26	3. OPIS POŁOŻENIA	1	53°54'54,70"N 14°40'50,70"E
4. POLE POWIERZCHNI	0,45 km ²		2	53°54'32,85"N 14°40'34,09"E
			3	53°54'32,73"N 14°40'30,76"E
			4	53°54'25,74"N 14°40'31,49"E
			5	53°53'58,62"N 14°39'21,45"E
			7	53°54'28,91"N 14°40'14,39"E
			Pełny wykaz współrzędnych znajduje się w § 15 ust. 26 załącznika nr 1 do rozporządzenia.	
5. FUNKCJA PODSTAWOWA				
RYBOŁÓWSTWO				
6. FUNKCJE DOPUSZCZALNE				
1) badania naukowe (N); 2) dziedzictwo kulturowe (D); 3) infrastruktura techniczna (I); 4) ochrona brzegu morskich wód wewnętrznych (C); 5) ochrona środowiska i przyrody (O); 6) poszukiwanie, rozpoznawanie złóż kopalin oraz wydobywanie kopalin ze złóż (K); 7) sztuczne wyspy i konstrukcje (W); 8) transport (T); 9) turystyka, sport i rekreacja (S).				
7. ZAKAZY LUB OGRANICZENIA W KORZYSTANIU Z POSZCZEGÓLNYCH OBSZARÓW				
1) zakaz wznoszenia sztucznych wysp i konstrukcji: <ol style="list-style-type: none"> w sposób zagrażający bezpieczeństwu żeglugi lub utrudniających utrzymanie właściwych parametrów podejściowych torów wodnych do portów i przystani, w miejscach niespełniających wymogów utrzymania właściwego stanu systemu ochrony brzegu, 				

<p>c) uwzględniających miejsca lęgów ptaków lub oddziaływanie na brzeg i inne miejsca akwenu, w których odbywa się lęg ptaków;</p> <p>2) okresowe ograniczenia w ruchu jednostek pływających w miejscach tarlisk ryb, w szczególności w południowej części akwenu;</p> <p>3) ograniczenia w wyznaczaniu nowych torów podejściowych do portów i przystani morskich:</p> <p>a) do miejsc spełniających wymogi utrzymania właściwego stanu systemu ochrony brzegu,</p> <p>b) w sposób niezagrażający bezpieczeństwu żeglugi;</p> <p>4) zakaz budowy nowych elementów infrastruktury turystycznej, takich jak: mola, pomosty, pirsy, slipy, miejsca postoju jednostek turystycznych;</p> <p>5) ograniczenia w tworzeniu kąpielisk oraz miejsc wykorzystywanych do kąpieli do miejsc niezagrażających bezpieczeństwu życia ludzi, z uwzględnieniem istniejących na lądzie uwarunkowań sieci komunikacyjnej i infrastruktury technicznej oraz uwarunkowań przyrodniczych;</p> <p>6) okresowe ograniczenia połowów ryb w miejscach gromadnego ich tarła i migracji.</p>
8. INWESTYCJE CELU PUBLICZNEGO
Brak.
9. WARUNKI KORZYSTANIA Z AKWENU
<p>1) obronność i bezpieczeństwo państwa – nie ustala się;</p> <p>2) ochrona środowiska i przyrody – wyznacza się podakwen 26.1 na potrzeby ochrony kluczowych miejsc odpoczynku ptaków wodno-błotnych objętych ochroną w ramach obszaru Natura 2000 „Zalew Kamiński i Dziwna” (PLB320011);</p> <p>3) dziedzictwo kulturowe – nie ustala się;</p> <p>4) poszukiwanie, rozpoznawanie złóż kopalin oraz wydobywanie kopalin ze złóż – nie ustala się;</p> <p>5) rybołówstwo – nie ustala się.</p>
10. USTALENIA WIĄŻĄCE SAMORZĄDY WOJEWÓDZTW ORAZ GMINY
Obowiązują ograniczenia w tworzeniu kąpielisk oraz miejsc wykorzystywanych do kąpieli, z wyjątkiem miejsc spełniających wymogi, o których mowa w części „7. ZAKAZY LUB OGRANICZENIA W KORZYSTANIU Z POSZCZEGÓLNYCH OBSZARÓW” pkt 5.

UWARUNKOWANIA
11. ZASADY KORZYSTANIA Z AKWENU (wynikające z dokumentów lub aktów normatywnych)
<ol style="list-style-type: none">1) formy ochrony przyrody i ich otulin oraz ustalenia planów ochrony, o których mowa w przepisach o ochronie przyrody – akwen jest położony w granicach specjalnego obszaru ochrony siedlisk Natura 2000 „Ujście Odry i Zalew Szczeciński” (PLH320018) i obszaru specjalnej ochrony ptaków Natura 2000 „Zalew Kamieński i Dziwna” (PLB320011);2) obiekty i akweny chronione ustanowione na podstawie przepisów o ochronie zabytków i opiece nad zabytkami – obszar Dziwny z Zalewem Kamieńskim i Zatoką Cichą; ograniczenia dotyczące użytkowania akwenu wynikające z tych przepisów mogą być wprowadzane przez właściwego dyrektora urzędu morskiego;3) obiekty i strefy chronione ustanowione na podstawie przepisów o ochronie środowiska – brak;4) strefy zamknięte dla żeglugi i rybołówstwa oraz ogłaszane okresowo strefy niebezpieczne dla żeglugi lub rybołówstwa, ustanawiane na podstawie art. 3 ust. 1 ustawy z dnia 21 marca 1991 r. o obszarach morskich Rzeczypospolitej Polskiej i administracji morskiej (Dz. U. z 2024 r. poz. 1125 oraz z 2025 r. poz. 409) – brak;5) ochrona żywych zasobów morza na podstawie przepisów o rybołówstwie morskim – w akwencie obowiązują zasady, zakazy i ograniczenia obowiązujące rybołówstwo;6) w akwencie są realizowane działania opisane w programie ochrony wód morskich, o którym mowa w ustawie z dnia 20 lipca 2017 r. – Prawo wodne (Dz. U. z 2024 r. poz. 1087, 1089 i 1473 oraz z 2025 r. poz. 216).
12. SZCZEGÓLNIIE ISTOTNE UWARUNKOWANIA DOTYCZĄCE AKWENU
<ol style="list-style-type: none">1) w akwencie są zlokalizowane tarliska i miejsca podchowu narybku ryb;2) w bezpośrednim sąsiedztwie akwenu, po stronie lądowej, występuje szeroki pas trzciny.
13. INNE ISTOTNE INFORMACJE
Po ustanowieniu przez ministra właściwego do spraw środowiska w drodze rozporządzenia planów ochrony dla specjalnego obszaru ochrony siedlisk Natura 2000 „Ujście Odry i Zalew Szczeciński” (PLH320018) i dla obszaru specjalnej ochrony ptaków Natura 2000 „Zalew Kamieński i Dziwna” (PLB320011) będą obowiązywać przepisy tych planów.

§ 27. Ustala się rozstrzygnięcia szczegółowe dla akwenu ZKA.27.S określone w karcie akwenu.

KARTA AKWENU ZKA.27.S			1. OZNACZENIE LITEROWE
			S
2. NUMER AKWENU	27	3. OPIS POŁOŻENIA	1 53°54'32,85"N 14°40'34,09"E od punktu 1 do punktu 2 granica przebiega po linii brzegu, o której mowa w art. 220 ustawy z dnia 20 lipca 2017 r. – Prawo wodne (Dz. U. z 2024 r. poz. 1087, 1089 i 1473 oraz z 2025 r. poz. 216)
4. POLE POWIERZCHNI	0,01 km ²		2 53°54'25,74"N 14°40'31,49"E 3 53°54'32,73"N 14°40'30,76"E Pełny wykaz współrzędnych znajduje się w § 15 ust. 27 załącznika nr 1 do rozporządzenia.
5. FUNKCJA PODSTAWOWA			
TURYSTYKA, SPORT I REKREACJA			
6. FUNKCJE DOPUSZCZALNE			
1) badania naukowe (N); 2) dziedzictwo kulturowe (D); 3) infrastruktura techniczna (I); 4) ochrona brzegu morskich wód wewnętrznych (C); 5) ochrona środowiska i przyrody (O); 6) poszukiwanie, rozpoznawanie złóż kopalin oraz wydobywanie kopalin ze złóż (K); 7) rybołówstwo (R); 8) sztuczne wyspy i konstrukcje (W); 9) transport (T).			
7. ZAKAZY LUB OGRANICZENIA W KORZYSTANIU Z POSZCZEGÓLNYCH OBSZARÓW			
1) zakaz wyznaczania nowych torów podejściowych do portów i przystani morskich; 2) zakaz budowy nowych elementów infrastruktury turystycznej, takich jak: domy na wodzie, przystanki tramwaju wodnego, tarasy widokowe, mola, pirsy, slipy, miejsca postoju jednostek turystycznych;			

- 3) ograniczenia w tworzeniu kąpielisk oraz miejsc wykorzystywanych do kąpieli do miejsc niezagrażających bezpieczeństwu życia ludzi, z uwzględnieniem istniejących na lądzie uwarunkowań sieci komunikacyjnej i infrastruktury technicznej oraz uwarunkowań przyrodniczych.

8. INWESTYCJE CELU PUBLICZNEGO

Brak.

9. WARUNKI KORZYSTANIA Z AKWENU

- 1) obronność i bezpieczeństwo państwa – nie ustala się;
- 2) ochrona środowiska i przyrody – nie ustala się;
- 3) dziedzictwo kulturowe – nie ustala się;
- 4) poszukiwanie, rozpoznawanie złóż kopalin oraz wydobywanie kopalin ze złóż – nie ustala się;
- 5) rybołówstwo – nie ustala się.

10. USTALENIA WIĄŻĄCE SAMORZĄDY WOJEWÓDZTW ORAZ GMINY

Obowiązują ograniczenia w tworzeniu kąpielisk oraz miejsc wykorzystywanych do kąpieli, z wyjątkiem miejsc spełniających wymogi, o których mowa w części „7. ZAKAZY LUB OGRANICZENIA W KORZYSTANIU Z POSZCZEGÓLNYCH OBSZARÓW” pkt 3.

UWARUNKOWANIA

11. ZASADY KORZYSTANIA Z AKWENU

(wynikające z dokumentów lub aktów normatywnych)

- 1) formy ochrony przyrody i ich otulin oraz ustalenia planów ochrony, o których mowa w przepisach o ochronie przyrody – akwen jest położony w granicach specjalnego obszaru ochrony siedlisk Natura 2000 „Ujście Odry i Zalew Szczeciński” (PLH320018) i obszaru specjalnej ochrony ptaków Natura 2000 „Zalew Kamieński i Dziwna” (PLB320011);
- 2) obiekty i akweny chronione ustanowione na podstawie przepisów o ochronie zabytków i opiece nad zabytkami – obszar Dziwny z Zalewem Kamieńskim i Zatoką Cichą; ograniczenia dotyczące użytkowania akwenu wynikające z tych przepisów mogą być wprowadzane przez właściwego dyrektora urzędu morskigo;
- 3) obiekty i strefy chronione ustanowione na podstawie przepisów o ochronie środowiska – brak;
- 4) strefy zamknięte dla żeglugi i rybołówstwa oraz ogłaszane okresowo strefy niebezpieczne dla żeglugi i rybołówstwa, ustanawiane na podstawie art. 3 ust. 1 ustawy z dnia 21 marca 1991 r. o obszarach morskich Rzeczypospolitej Polskiej i administracji morskiej (Dz. U. z 2024 r. poz. 1125 oraz z 2025 r. poz. 409) – brak;

- 5) ochrona żywych zasobów morza na podstawie przepisów o rybołówstwie morskim – w akwencie obowiązują zasady, zakazy i ograniczenia obowiązujące rybołówstwo;
- 6) w akwencie są realizowane działania opisane w programie ochrony wód morskich, o którym mowa w ustawie z dnia 20 lipca 2017 r. – Prawo wodne (Dz. U. z 2024 r. poz. 1087, 1089 i 1473 oraz z 2025 r. poz. 216).

12. SZCZEGÓLNIIE ISTOTNE UWARUNKOWANIA DOTYCZĄCE AKWENU

- 1) w bezpośrednim sąsiedztwie akwenu, po stronie lądowej, występuje szeroki pas trzciny;
- 2) tereny w bezpośrednim sąsiedztwie akwenu są niezagospodarowane w strefie brzegowej.

13. INNE ISTOTNE INFORMACJE

Po ustanowieniu przez ministra właściwego do spraw środowiska w drodze rozporządzenia planów ochrony dla specjalnego obszaru ochrony siedlisk Natura 2000 „Ujście Odry i Zalew Szczeciński” (PLH320018) i dla obszaru specjalnej ochrony ptaków Natura 2000 „Zalew Kamieński i Dziwna” (PLB320011) będą obowiązywać przepisy tych planów.

§ 28. Ustala się rozstrzygnięcia szczegółowe dla akwenu ZKA.28.S określone w karcie akwenu.

KARTA AKWENU			1. OZNACZENIE LITEROWE	
ZKA.28.S			S	
2. NUMER AKWENU	28	3. OPIS POŁOŻENIA	1	53°54'5,53"N 14°38'33,37"E
4. POLE POWIERZCHNI	0,04 km ²		2	53°54'3,37"N 14°38'38,82"E
			3	53°53'52,75"N 14°38'26,75"E
			5	53°53'54,91"N 14°38'21,29"E
			Pełny wykaz współrzędnych znajduje się w § 15 ust. 28 załącznika nr 1 do rozporządzenia.	
5. FUNKCJA PODSTAWOWA				
TURYSTYKA, SPORT I REKREACJA				
6. FUNKCJE DOPUSZCZALNE				
1) badania naukowe (N); 2) dziedzictwo kulturowe (D); 3) infrastruktura techniczna (I); 4) ochrona brzegu morskich wód wewnętrznych (C); 5) ochrona środowiska i przyrody (O); 6) poszukiwanie, rozpoznawanie złóż kopalin oraz wydobywanie kopalin ze złóż (K); 7) rybołówstwo (R); 8) sztuczne wyspy i konstrukcje (W); 9) transport (T).				
7. ZAKAZY LUB OGRANICZENIA W KORZYSTANIU Z POSZCZEGÓLNYCH OBSZARÓW				
1) zakaz wznoszenia sztucznych wysp i konstrukcji: <ol style="list-style-type: none"> w sposób zagrażający bezpieczeństwu żeglugi lub utrudniających utrzymanie właściwych parametrów podejściowych torów wodnych do portów i przystani, w miejscach niespełniających wymogów utrzymania właściwego stanu systemu ochrony brzegu; 2) zakaz wyznaczania nowych torów podejściowych do portów i przystani morskich;				

- 3) zakaz budowy nowych elementów infrastruktury turystycznej, takich jak: domy na wodzie, przystanki tramwaju wodnego, tarasy widokowe, mola, pirsy, slipy, miejsca postoju jednostek turystycznych;
- 4) ograniczenia w tworzeniu kąpielisk oraz miejsc wykorzystywanych do kąpieli do miejsc niezagrażających bezpieczeństwu życia ludzi, z uwzględnieniem istniejących na lądzie uwarunkowań sieci komunikacyjnej i infrastruktury technicznej oraz uwarunkowań przyrodniczych.

8. INWESTYCJE CELU PUBLICZNEGO

W akwenu dopuszcza się poszukiwanie i rozpoznawanie złóż węglowodorów oraz wydobywanie węglowodorów ze złóż w ramach koncesji nr 9/2017/Ł na poszukiwanie i rozpoznawanie złóż ropy naftowej i gazu ziemnego oraz wydobywanie ropy naftowej i gazu ziemnego ze złóż.

9. WARUNKI KORZYSTANIA Z AKWENU

- 1) obronność i bezpieczeństwo państwa – nie ustala się;
- 2) ochrona środowiska i przyrody – po ustanowieniu przez ministra właściwego do spraw środowiska w drodze rozporządzenia planu ochrony dla obszaru specjalnej ochrony ptaków Natura 2000 „Zalew Kamiński i Dziwna” (PLB320011), zawierającego działania ochronne związane z ochroną kluczowych miejsc odpoczynku ptaków wodno-błotnych objętych ochroną w ramach obszaru Natura 2000 „Zalew Kamiński i Dziwna” (PLB320011), będą obowiązywać przepisy tego planu;
- 3) dziedzictwo kulturowe – nie ustala się;
- 4) poszukiwanie, rozpoznawanie złóż kopalin oraz wydobywanie kopalin ze złóż – dopuszcza się poszukiwanie, rozpoznawanie złóż kopalin oraz wydobywanie kopalin ze złóż w ramach koncesji nr 9/2017/Ł;
- 5) rybołówstwo – nie ustala się.

10. USTALENIA WIĄŻĄCE SAMORZĄDY WOJEWÓDZTW ORAZ GMINY

Obowiązują ograniczenia w tworzeniu kąpielisk oraz miejsc wykorzystywanych do kąpieli, z wyjątkiem miejsc spełniających wymogi, o których mowa w części „7. ZAKAZY LUB OGRANICZENIA W KORZYSTANIU Z POSZCZEGÓLNYCH OBSZARÓW” pkt 4.

UWARUNKOWANIA**11. ZASADY KORZYSTANIA Z AKWENU**

(wynikające z dokumentów lub aktów normatywnych)

- 1) formy ochrony przyrody i ich otulin oraz ustalenia planów ochrony, o których mowa w przepisach o ochronie przyrody – akwen położony jest w granicach specjalnego obszaru ochrony siedlisk Natura 2000 „Ujście Odry i Zalew Szczeciński” (PLH320018) i obszaru specjalnej ochrony ptaków Natura 2000 „Zalew Kamieński i Dziwna” (PLB320011);
- 2) obiekty i akwenu chronione ustanowione na podstawie przepisów o ochronie zabytków i opiece nad zabytkami – obszar Dziwny z Zalewem Kamieńskim i Zatoką Cichą; ograniczenia dotyczące użytkowania akwenu wynikające z tych przepisów mogą być wprowadzane przez właściwego dyrektora urzędu morskiego;
- 3) obiekty i strefy chronione ustanowione na podstawie przepisów o ochronie środowiska – brak;
- 4) strefy zamknięte dla żeglugi i rybołówstwa oraz ogłaszane okresowo strefy niebezpieczne dla żeglugi lub rybołówstwa, ustanawiane na podstawie art. 3 ust. 1 ustawy z dnia 21 marca 1991 r. o obszarach morskich Rzeczypospolitej Polskiej i administracji morskiej (Dz. U. z 2024 r. poz. 1125 oraz z 2025 r. poz. 409) – brak;
- 5) ochrona żywych zasobów morza na podstawie przepisów o rybołówstwie morskim – w akwenu obowiązują zasady, zakazy i ograniczenia obowiązujące rybołówstwo;
- 6) w akwenu są realizowane działania opisane w programie ochrony wód morskich, o którym mowa w ustawie z dnia 20 lipca 2017 r. – Prawo wodne (Dz. U. z 2024 r. poz. 1087, 1089 i 1473 oraz z 2025 r. poz. 216).

12. SZCZEGÓLNIIE ISTOTNE UWARUNKOWANIA DOTYCZĄCE AKWENU

- 1) w akwenu udzielono koncesji nr 9/2017/Ł na poszukiwanie i rozpoznawanie złóż ropy naftowej i gazu ziemnego oraz wydobywanie ropy naftowej i gazu ziemnego ze złóż na obszarze Wolin;
- 2) w bezpośrednim sąsiedztwie akwenu, po stronie lądowej, występuje szeroki pas trzcin;
- 3) tereny w bezpośrednim sąsiedztwie akwenu są niezagospodarowane w strefie brzegowej.

13. INNE ISTOTNE INFORMACJE

Po ustanowieniu przez ministra właściwego do spraw środowiska w drodze rozporządzenia planów ochrony dla specjalnego obszaru ochrony siedlisk Natura 2000 „Ujście Odry i Zalew Szczeciński” (PLH320018) i dla obszaru specjalnej ochrony ptaków Natura 2000 „Zalew Kamieński i Dziwna” (PLB320011) będą obowiązywać przepisy tych planów.

§ 29. Ustala się rozstrzygnięcia szczegółowe dla akwenu ZKA.29.R określone w karcie akwenu.

KARTA AKWENU			1. OZNACZENIE LITEROWE		
ZKA.29.R			R		
2. NUMER AKWENU	29	3. OPIS POŁOŻENIA	1	53°53'47,47"N	14°39'4,90"E
4. POLE POWIERZCHNI	0,73 km ²		2	53°53'9,00"N	14°38'39,40"E
			3	53°53'9,31"N	14°38'34,01"E
			4	53°53'3,44"N	14°38'33,05"E
			5	53°51'58,58"N	14°38'1,97"E
			7	53°52'0,79"N	14°38'3,12"E
			8	53°52'30,35"N	14°37'55,98"E
			10	53°53'24,64"N	14°38'32,33"E
Pełny wykaz współrzędnych znajduje się w § 15 ust. 29 załącznika nr 1 do rozporządzenia.					
5. FUNKCJA PODSTAWOWA					
RYBOŁÓWSTWO					
6. FUNKCJE DOPUSZCZALNE					
1) badania naukowe (N); 2) dziedzictwo kulturowe (D); 3) infrastruktura techniczna (I); 4) ochrona brzegu morskich wód wewnętrznych (C); 5) ochrona środowiska i przyrody (O); 6) poszukiwanie, rozpoznawanie złóż kopalin oraz wydobywanie kopalin ze złóż (K); 7) sztuczne wyspy i konstrukcje (W); 8) transport (T); 9) turystyka, sport i rekreacja (S).					
7. ZAKAZY LUB OGRANICZENIA W KORZYSTANIU Z POSZCZEGÓLNYCH OBSZARÓW					
1) zakaz wznoszenia sztucznych wysp i konstrukcji: <ol style="list-style-type: none"> a) w sposób zagrażający bezpieczeństwu żeglugi lub utrudniających utrzymanie właściwych parametrów podejściowych torów wodnych do portów i przystani, b) w miejscach niespełniających wymogów utrzymania właściwego stanu systemu ochrony brzegu; 					

- 2) okresowe ograniczenia w ruchu jednostek pływających w miejscach tarlisk ryb, w szczególności w południowej części akwenu;
- 3) ograniczenia w wyznaczaniu nowych torów podejściowych do portów i przystani morskich:
 - a) do miejsc spełniających wymogi utrzymania właściwego stanu systemu ochrony brzegu,
 - b) w sposób niezagrożący bezpieczeństwu żeglugi,
 - c) uwzględniających miejsca lęgów ptaków lub oddziaływanie na brzeg i inne miejsca akwenu, w których odbywa się lęg ptaków;
- 4) zakaz budowy nowych elementów infrastruktury turystycznej, takich jak: mola, pomosty, pirsy, slipy, miejsca postoju jednostek turystycznych;
- 5) ograniczenia w tworzeniu kąpielisk oraz miejsc wykorzystywanych do kąpieli do miejsc niezagrożących bezpieczeństwu życia ludzi, z uwzględnieniem istniejących na lądzie uwarunkowań sieci komunikacyjnej i infrastruktury technicznej oraz uwarunkowań przyrodniczych;
- 6) okresowe ograniczenia połowów ryb w miejscach gromadnego ich tarła i migracji.

8. INWESTYCJE CELU PUBLICZNEGO

W akwenu dopuszcza się poszukiwanie i rozpoznawanie złóż węglowodorów oraz wydobywanie węglowodorów ze złóż w ramach koncesji nr 9/2017/Ł na poszukiwanie i rozpoznawanie złóż ropy naftowej i gazu ziemnego oraz wydobywanie ropy naftowej i gazu ziemnego ze złóż.

9. WARUNKI KORZYSTANIA Z AKWENU

- 1) obronność i bezpieczeństwo państwa – nie ustala się;
- 2) ochrona środowiska i przyrody – wyznacza się podakwen 29.1 na potrzeby ochrony kluczowych miejsc odpoczynku ptaków wodno-błotnych objętych ochroną w ramach obszaru Natura 2000 „Zalew Kamieński i Dziwna” (PLB320011);
- 3) dziedzictwo kulturowe – nie ustala się;
- 4) poszukiwanie, rozpoznawanie złóż kopalin oraz wydobywanie kopalin ze złóż – dopuszcza się poszukiwanie, rozpoznawanie złóż kopalin oraz wydobywanie kopalin ze złóż w ramach koncesji nr 9/2017/Ł;
- 5) rybołówstwo – nie ustala się.

10. USTALENIA WIĄŻĄCE SAMORZĄDY WOJEWÓDZTW ORAZ GMINY

Obowiązują ograniczenia w tworzeniu kąpielisk oraz miejsc wykorzystywanych do kąpieli, z wyjątkiem miejsc spełniających wymogi, o których mowa w części „7. ZAKAZY LUB OGRANICZENIA W KORZYSTANIU Z POSZCZEGÓLNYCH OBSZARÓW” pkt 5.

UWARUNKOWANIA
11. ZASADY KORZYSTANIA Z AKWENU (wynikające z dokumentów lub aktów normatywnych)
<ol style="list-style-type: none">1) formy ochrony przyrody i ich otulin oraz ustalenia planów ochrony, o których mowa w przepisach o ochronie przyrody – akwen jest położony w granicach specjalnego obszaru ochrony siedlisk Natura 2000 „Ujście Odry i Zalew Szczeciński” (PLH320018) i obszaru specjalnej ochrony ptaków Natura 2000 „Zalew Kamieński i Dziwna” (PLB320011);2) obiekty i akwenu chronione ustanowione na podstawie przepisów o ochronie zabytków i opiece nad zabytkami – obszar Dziwny z Zalewem Kamieńskim i Zatoką Cichą; ograniczenia dotyczące użytkowania akwenu wynikające z tych przepisów mogą być wprowadzane przez właściwego dyrektora urzędu morskiego;3) obiekty i strefy chronione ustanowione na podstawie przepisów o ochronie środowiska – brak;4) strefy zamknięte dla żeglugi i rybołówstwa oraz ogłaszane okresowo strefy niebezpieczne dla żeglugi lub rybołówstwa, ustanawiane na podstawie art. 3 ust. 1 ustawy z dnia 21 marca 1991 r. o obszarach morskich Rzeczypospolitej Polskiej i administracji morskiej (Dz. U. z 2024 r. poz. 1125 oraz z 2025 r. poz. 409) – brak;5) ochrona żywych zasobów morza na podstawie przepisów o rybołówstwie morskim – w akwenu obowiązują zasady, zakazy i ograniczenia obowiązujące rybołówstwo;6) w akwenu są realizowane działania opisane w programie ochrony wód morskich, o którym mowa w ustawie z dnia 20 lipca 2017 r. – Prawo wodne (Dz. U. z 2024 r. poz. 1087, 1089 i 1473 oraz z 2025 r. poz. 216).
12. SZCZEGÓLNIIE ISTOTNE UWARUNKOWANIA DOTYCZĄCE AKWENU
<ol style="list-style-type: none">1) w zachodniej i środkowej części akwenu udzielono koncesji nr 9/2017/Ł na poszukiwanie i rozpoznawanie złóż ropy naftowej i gazu ziemnego oraz wydobywanie ropy naftowej i gazu ziemnego ze złóż na obszarze Wolin;2) w akwenu są zlokalizowane tarliska i miejsca podchowu narybku ryb.
13. INNE ISTOTNE INFORMACJE
Po ustanowieniu przez ministra właściwego do spraw środowiska w drodze rozporządzenia planów ochrony dla specjalnego obszaru ochrony siedlisk Natura 2000 „Ujście Odry i Zalew Szczeciński” (PLH320018) i dla obszaru specjalnej ochrony ptaków Natura 2000 „Zalew Kamieński i Dziwna” (PLB320011) będą obowiązywać przepisy tych planów.

§ 30. Ustala się rozstrzygnięcia szczegółowe dla akwenu ZKA.30.S określone w karcie akwenu.

KARTA AKWENU			1. OZNACZENIE LITEROWE	
ZKA.30.S			S	
2. NUMER AKWENU	30	3. OPIS POŁOŻENIA	1	53°53'44,63"N 14°38'6,74"E
4. POLE POWIERZCHNI	0,03 km ²		2	53°53'43,26"N 14°38'11,90"E
			3	53°53'35,15"N 14°38'5,70"E
			4	53°53'36,43"N 14°38'0,67"E
			Pełny wykaz współrzędnych znajduje się w § 15 ust. 30 załącznika nr 1 do rozporządzenia.	
5. FUNKCJA PODSTAWOWA				
TURYSTYKA, SPORT I REKREACJA				
6. FUNKCJE DOPUSZCZALNE				
1) badania naukowe (N); 2) dziedzictwo kulturowe (D); 3) funkcjonowanie portu lub przystani (Ip); 4) ochrona brzegu morskich wód wewnętrznych (C); 5) ochrona środowiska i przyrody (O); 6) infrastruktura techniczna (I); 7) poszukiwanie, rozpoznawanie złóż kopalin oraz wydobywanie kopalin ze złóż (K); 8) rybołówstwo (R); 9) sztuczne wyspy i konstrukcje (W); 10) transport (T).				
7. ZAKAZY LUB OGRANICZENIA W KORZYSTANIU Z POSZCZEGÓLNYCH OBSZARÓW				
1) zakaz wznoszenia sztucznych wysp i konstrukcji: <ol style="list-style-type: none"> w sposób zagrażający bezpieczeństwu żeglugi lub utrudniających utrzymanie właściwych parametrów podejściowych torów wodnych do portów i przystani, w miejscach niespełniających wymogów utrzymania właściwego stanu systemu ochrony brzegu; 				

- 2) ograniczenia w wyznaczaniu nowych torów podejściowych do portów i przystani morskich:
 - a) do miejsc spełniających wymogi utrzymania właściwego systemu ochrony brzegu,
 - b) w sposób zagrażający bezpieczeństwu żeglugi;
- 3) ograniczenia w realizacji portów i przystani oraz w budowie nowych elementów infrastruktury turystycznej, takich jak: domy na wodzie, przystanki tramwaju wodnego, tarasy widokowe, mola, pomosty, pirsy, slipy, miejsca postoju jednostek turystycznych do miejsc spełniających wymogi utrzymania właściwego stanu systemu ochrony brzegu, przy uwzględnieniu uwarunkowań przyrodniczych;
- 4) ograniczenia w tworzeniu kąpielisk oraz miejsc wykorzystywanych do kąpieli do miejsc niezagrażających bezpieczeństwu życia ludzi, z uwzględnieniem istniejących na lądzie uwarunkowań sieci komunikacyjnej i infrastruktury technicznej oraz uwarunkowań przyrodniczych.

8. INWESTYCJE CELU PUBLICZNEGO

W akwencie dopuszcza się poszukiwanie i rozpoznawanie złóż węglowodorów oraz wydobywanie węglowodorów ze złóż w ramach koncesji nr 9/2017/Ł na poszukiwanie i rozpoznawanie złóż ropy naftowej i gazu ziemnego oraz wydobywanie ropy naftowej i gazu ziemnego ze złóż.

9. WARUNKI KORZYSTANIA Z AKWENU

- 1) obronność i bezpieczeństwo państwa – nie ustala się;
- 2) ochrona środowiska i przyrody – po ustanowieniu przez ministra właściwego do spraw środowiska w drodze rozporządzenia planu ochrony dla obszaru specjalnej ochrony ptaków Natura 2000 „Zalew Kamieński i Dziwna” (PLB320011), zawierającego działania ochronne związane z ochroną kluczowych miejsc odpoczynku ptaków wodno-błotnych objętych ochroną w ramach obszaru Natura 2000 „Zalew Kamieński i Dziwna” (PLB320011), będą obowiązywać przepisy tego planu;
- 3) dziedzictwo kulturowe – nie ustala się;
- 4) poszukiwanie, rozpoznawanie złóż kopalin oraz wydobywanie kopalin ze złóż – dopuszcza się poszukiwanie, rozpoznawanie złóż kopalin oraz wydobywanie kopalin ze złóż w ramach koncesji nr 9/2017/Ł;
- 5) rybołówstwo – nie ustala się.

10. USTALENIA WIĄŻĄCE SAMORZĄDY WOJEWÓDZTW ORAZ GMINY

Obowiązują ograniczenia w tworzeniu kąpielisk oraz miejsc wykorzystywanych do kąpieli, z wyjątkiem miejsc spełniających wymogi, o których mowa w części „7. ZAKAZY LUB OGRANICZENIA W KORZYSTANIU Z POSZCZEGÓLNYCH OBSZARÓW” pkt 4.

UWARUNKOWANIA
11. ZASADY KORZYSTANIA Z AKWENU (wynikające z dokumentów lub aktów normatywnych)
<ol style="list-style-type: none">1) formy ochrony przyrody i ich otulin oraz ustalenia planów ochrony, o których mowa w przepisach o ochronie przyrody – akwen jest położony w granicach specjalnego obszaru ochrony siedlisk Natura 2000 „Ujście Odry i Zalew Szczeciński” (PLH320018) i obszaru specjalnej ochrony ptaków Natura 2000 „Zalew Kamieński i Dziwna” (PLB320011);2) obiekty i akwenu chronione ustanowione na podstawie przepisów o ochronie zabytków i opiece nad zabytkami – obszar Dziwny z Zalewem Kamieńskim i Zatoką Cichą; ograniczenia dotyczące użytkowania akwenu wynikające z tych przepisów mogą być wprowadzane przez właściwego dyrektora urzędu morskiego;3) obiekty i strefy chronione ustanowione na podstawie przepisów o ochronie środowiska – brak;4) strefy zamknięte dla żeglugi i rybołówstwa oraz ogłaszane okresowo strefy niebezpieczne dla żeglugi lub rybołówstwa, ustanawiane na podstawie art. 3 ust. 1 ustawy z dnia 21 marca 1991 r. o obszarach morskich Rzeczypospolitej Polskiej i administracji morskiej (Dz. U. z 2024 r. poz. 1125 oraz z 2025 r. poz. 409) – brak;5) ochrona żywych zasobów morza na podstawie przepisów o rybołówstwie morskim – w akwenu obowiązują zasady, zakazy i ograniczenia obowiązujące rybołówstwo;6) w akwenu są realizowane działania opisane w programie ochrony wód morskich, o którym mowa w ustawie z dnia 20 lipca 2017 r. – Prawo wodne (Dz. U. z 2024 r. poz. 1087, 1089 i 1473 oraz z 2025 r. poz. 216).
12. SZCZEGÓLNIIE ISTOTNE UWARUNKOWANIA DOTYCZĄCE AKWENU
W akwenu udzielono koncesji nr 9/2017/Ł na poszukiwanie i rozpoznawanie złóż ropy naftowej i gazu ziemnego oraz wydobywanie ropy naftowej i gazu ziemnego ze złóż na obszarze Wolin.
13. INNE ISTOTNE INFORMACJE
Po ustanowieniu przez ministra właściwego do spraw środowiska w drodze rozporządzenia planów ochrony dla specjalnego obszaru ochrony siedlisk Natura 2000 „Ujście Odry i Zalew Szczeciński” (PLH320018) i dla obszaru specjalnej ochrony ptaków Natura 2000 „Zalew Kamieński i Dziwna” (PLB320011) będą obowiązywać przepisy tych planów.

§ 31. Ustala się rozstrzygnięcia szczegółowe dla akwenu ZKA.31.S określone w karcie akwenu.

KARTA AKWENU			1. OZNACZENIE LITEROWE
ZKA.31.S			S
2. NUMER AKWENU	31	3. OPIS POŁOŻENIA	1 53°53'9,00"N 14°38'39,40"E od punktu 1 do punktu 2 granica przebiega po linii brzegu, o której mowa w art. 220 ustawy z dnia 20 lipca 2017 r. – Prawo wodne (Dz. U. z 2024 r. poz. 1087, 1089 i 1473 oraz z 2025 r. poz. 216)
4. POLE POWIERZCHNI	0,02 km ²		2 53°53'3,44"N 14°38'33,05"E 3 53°53'9,31"N 14°38'34,01"E Pełny wykaz współrzędnych znajduje się w § 15 ust. 31 załącznika nr 1 do rozporządzenia.
5. FUNKCJA PODSTAWOWA			
TURYSTYKA, SPORT I REKREACJA			
6. FUNKCJE DOPUSZCZALNE			
1) badania naukowe (N); 2) dziedzictwo kulturowe (D); 3) infrastruktura techniczna (I); 4) ochrona brzegu morskich wód wewnętrznych (C); 5) ochrona środowiska i przyrody (O); 6) poszukiwanie, rozpoznawanie złóż kopalin oraz wydobywanie kopalin ze złóż (K); 7) rybołówstwo (R); 8) sztuczne wyspy i konstrukcje (W); 9) transport (T).			
7. ZAKAZY LUB OGRANICZENIA W KORZYSTANIU Z POSZCZEGÓLNYCH OBSZARÓW			
1) zakaz wyznaczania nowych torów podejściowych do portów i przystani morskich; 2) zakaz budowy nowych elementów infrastruktury turystycznej, takich jak: domy na wodzie, przystanki tramwaju wodnego, tarasy widokowe, mola, pirsy, slipy, miejsca postoju jednostek turystycznych;			

3) ograniczenia w tworzeniu kąpielisk oraz miejsc wykorzystywanych do kąpieli do miejsc niezagrażających bezpieczeństwu życia ludzi, z uwzględnieniem istniejących na lądzie uwarunkowań sieci komunikacyjnej i infrastruktury technicznej oraz uwarunkowań przyrodniczych.

8. INWESTYCJE CELU PUBLICZNEGO

Brak.

9. WARUNKI KORZYSTANIA Z AKWENU

- 1) obronność i bezpieczeństwo państwa – nie ustala się;
- 2) ochrona środowiska i przyrody – po ustanowieniu przez ministra właściwego do spraw środowiska w drodze rozporządzenia planu ochrony dla obszaru specjalnej ochrony ptaków Natura 2000 „Zalew Kamieński i Dziwna” (PLB320011), zawierającego działania ochronne związane z ochroną kluczowych miejsc odpoczynku ptaków wodno-błotnych objętych ochroną w ramach obszaru Natura 2000 „Zalew Kamieński i Dziwna” (PLB320011), będą obowiązywać przepisy tego planu;
- 3) dziedzictwo kulturowe – nie ustala się;
- 4) poszukiwanie, rozpoznawanie złóż kopalin oraz wydobywanie kopalin ze złóż – dopuszcza się poszukiwanie, rozpoznawanie złóż kopalin oraz wydobywanie kopalin ze złóż w ramach koncesji nr 9/2017/Ł;
- 5) rybołówstwo – nie ustala się.

10. USTALENIA WIĄŻĄCE SAMORZĄDY WOJEWÓDZTW ORAZ GMINY

Obowiązują ograniczenia w tworzeniu kąpielisk oraz miejsc wykorzystywanych do kąpieli, z wyjątkiem miejsc spełniających wymogi, o których mowa w części „7. ZAKAZY LUB OGRANICZENIA W KORZYSTANIU Z POSZCZEGÓLNYCH OBSZARÓW” pkt 3.

UWARUNKOWANIA

11. ZASADY KORZYSTANIA Z AKWENU

(wynikające z dokumentów lub aktów normatywnych)

- 1) formy ochrony przyrody i ich otulin oraz ustalenia planów ochrony, o których mowa w przepisach o ochronie przyrody – akwen jest położony w granicach specjalnego obszaru ochrony siedlisk Natura 2000 „Ujście Odry i Zalew Szczeciński” (PLH320018) i obszaru specjalnej ochrony ptaków Natura 2000 „Zalew Kamieński i Dziwna” (PLB320011);

- 2) obiekty i akweny chronione ustanowione na podstawie przepisów o ochronie zabytków i opiece nad zabytkami – obszar Dziwny z Zalewem Kamieńskim i Zatoką Cichą; ograniczenia dotyczące użytkowania akwenu wynikające z tych przepisów mogą być wprowadzane przez właściwego dyrektora urzędu morskiego;
- 3) obiekty i strefy chronione ustanowione na podstawie przepisów o ochronie środowiska – brak;
- 4) strefy zamknięte dla żeglugi i rybołówstwa oraz ogłaszane okresowo strefy niebezpieczne dla żeglugi lub rybołówstwa, ustanawiane na podstawie art. 3 ust. 1 ustawy z dnia 21 marca 1991 r. o obszarach morskich Rzeczypospolitej Polskiej i administracji morskiej (Dz. U. z 2024 r. poz. 1125 oraz z 2025 r. poz. 409) – brak;
- 5) ochrona żywych zasobów morza na podstawie przepisów o rybołówstwie morskim – w akwenu obowiązują zasady, zakazy i ograniczenia obowiązujące rybołówstwo;
- 6) w akwenu są realizowane działania opisane w programie ochrony wód morskich, o którym mowa w ustawie z dnia 20 lipca 2017 r. – Prawo wodne (Dz. U. z 2024 r. poz. 1087, 1089 i 1473 oraz z 2025 r. poz. 216).

12. SZCZEGÓLNIIE ISTOTNE UWARUNKOWANIA DOTYCZĄCE AKWENU

- 1) w bezpośrednim sąsiedztwie akwenu, po stronie lądowej, występuje szeroki pas trzciny;
- 2) tereny w bezpośrednim sąsiedztwie akwenu są niezagospodarowane w strefie brzegowej;
- 3) część akwenu jest objęta koncesją nr 9/2017/Ł na poszukiwanie i rozpoznawanie złóż ropy naftowej i gazu ziemnego oraz wydobywanie złóż ropy naftowej i gazu ziemnego na obszarze Wolin.

13. INNE ISTOTNE INFORMACJE

Po ustanowieniu przez ministra właściwego do spraw środowiska w drodze rozporządzenia planów ochrony dla specjalnego obszaru ochrony siedlisk Natura 2000 „Ujście Odry i Zalew Szczeciński” (PLH320018) i dla obszaru specjalnej ochrony ptaków Natura 2000 „Zalew Kamieński i Dziwna” (PLB320011) będą obowiązywać przepisy tych planów.

§ 32. Ustala się rozstrzygnięcia szczegółowe dla akwenu ZKA.32.S określone w karcie akwenu.

KARTA AKWENU			1. OZNACZENIE LITEROWE
ZKA.32.S			S
2. NUMER AKWENU	32	3. OPIS POŁOŻENIA	1 53°51'14,64"N 14°37'39,22"E od punktu 1 do punktu 2 granica przebiega po linii brzegu, o której mowa w art. 220 ustawy z dnia 20 lipca 2017 r. – Prawo wodne (Dz. U. z 2024 r. poz. 1087, 1089 i 1473 oraz z 2025 r. poz. 216)
4. POLE POWIERZCHNI	0,04 km ²		2 53°50'49,94"N 14°37'30,09"E 4 53°51'2,55"N 14°37'37,95"E Pełny wykaz współrzędnych znajduje się w § 15 ust. 32 załącznika nr 1 do rozporządzenia.
5. FUNKCJA PODSTAWOWA			
TURYSTYKA, SPORT I REKREACJA			
6. FUNKCJE DOPUSZCZALNE			
1) badania naukowe (N); 2) dziedzictwo kulturowe (D); 3) infrastruktura techniczna (I); 4) ochrona brzegu morskich wód wewnętrznych (C); 5) ochrona środowiska i przyrody (O); 6) poszukiwanie, rozpoznawanie złóż kopalin oraz wydobywanie kopalin ze złóż (K); 7) rybołówstwo (R); 8) sztuczne wyspy i konstrukcje (W); 9) transport (T).			
7. ZAKAZY LUB OGRANICZENIA W KORZYSTANIU Z POSZCZEGÓLNYCH OBSZARÓW			
1) ograniczenia w wyznaczaniu nowych torów podejściowych do portów i przystani morskich: <ol style="list-style-type: none"> a) do miejsc spełniających wymogi utrzymania właściwego stanu systemu ochrony brzegu, b) w sposób niezagrażający bezpieczeństwu żeglugi; 			

- 2) z uwzględnieniem pkt 3, obowiązują ograniczenia:
- a) w budowie nowych elementów infrastruktury turystycznej, takich jak: domy na wodzie, przystanki tramwaju wodnego, tarasy widokowe, mola, pomosty, pirsy, slipy, miejsca postoju jednostek turystycznych do miejsc spełniających wymogi utrzymania właściwego stanu systemu ochrony brzegu, przy uwzględnieniu uwarunkowań przyrodniczych,
 - b) w tworzeniu kąpielisk oraz miejsc wykorzystywanych do kąpieli do miejsc niezagrażających bezpieczeństwu życia ludzi, z uwzględnieniem istniejących na lądzie uwarunkowań sieci komunikacyjnej i infrastruktury technicznej oraz uwarunkowań przyrodniczych;
- 3) w wyznaczonym podakwencie 32.1 obowiązuje:
- a) zakaz budowy nowych elementów infrastruktury turystycznej, takich jak: domy na wodzie, przystanki tramwaju wodnego, tarasy widokowe, miejsca postoju jednostek turystycznych,
 - b) ograniczenia w tworzeniu kąpielisk oraz miejsc wykorzystywanych do kąpieli do miejsc niezagrażających bezpieczeństwu życia ludzi, z uwzględnieniem istniejących na lądzie uwarunkowań sieci komunikacyjnej i infrastruktury technicznej oraz uwarunkowań przyrodniczych.

8. INWESTYCJE CELU PUBLICZNEGO

Brak.

9. WARUNKI KORZYSTANIA Z AKWENU

- 1) obronność i bezpieczeństwo państwa – nie ustala się;
- 2) ochrona środowiska i przyrody – wyznacza się podakwem 32.1 na potrzeby ochrony kluczowych miejsc odpoczynku ptaków wodno-błotnych objętych ochroną w ramach obszaru Natura 2000 „Zalew Kamieński i Dziwna” (PLB320011);
- 3) dziedzictwo kulturowe – nie ustala się;
- 4) poszukiwanie, rozpoznawanie złóż kopalin oraz wydobywanie kopalin ze złóż – nie ustala się;
- 5) rybołówstwo – nie ustala się.

10. USTALENIA WIĄŻĄCE SAMORZĄDY WOJEWÓDZTW ORAZ GMINY

Obowiązują ograniczenia w tworzeniu kąpielisk oraz miejsc wykorzystywanych do kąpieli, z wyjątkiem miejsc spełniających wymogi, o których mowa w części „7. ZAKAZY LUB OGRANICZENIA W KORZYSTANIU Z POSZCZEGÓLNYCH OBSZARÓW” pkt 2 lit. b oraz pkt 3 lit. b.

UWARUNKOWANIA**11. ZASADY KORZYSTANIA Z AKWENU**

(wynikające z dokumentów lub aktów normatywnych)

- 1) formy ochrony przyrody i ich otulin oraz ustalenia planów ochrony, o których mowa w przepisach o ochronie przyrody – akwen jest położony w granicach specjalnego obszaru ochrony siedlisk Natura 2000 „Ujście Odry i Zalew Szczeciński” (PLH320018) i obszaru specjalnej ochrony ptaków Natura 2000 „Zalew Kamiński i Dziwna” (PLB320011);
- 2) obiekty i akweny chronione ustanowione na podstawie przepisów o ochronie zabytków i opiece nad zabytkami – obszar Dziwny z Zalewem Kamińskim i Zatoką Cichą; ograniczenia dotyczące użytkowania akwenu wynikające z tych przepisów mogą być wprowadzane przez właściwego dyrektora urzędu morskiego;
- 3) obiekty i strefy chronione ustanowione na podstawie przepisów o ochronie środowiska – brak;
- 4) strefy zamknięte dla żeglugi i rybołówstwa oraz ogłaszane okresowo strefy niebezpieczne dla żeglugi lub rybołówstwa, ustanawiane na podstawie art. 3 ust. 1 ustawy z dnia 21 marca 1991 r. o obszarach morskich Rzeczypospolitej Polskiej i administracji morskiej (Dz. U. z 2024 r. poz. 1125 oraz z 2025 r. poz. 409) – brak;
- 5) ochrona żywych zasobów morza na podstawie przepisów o rybołówstwie morskim – w akwenie obowiązują zasady, zakazy i ograniczenia obowiązujące rybołówstwo;
- 6) w akwenie są realizowane działania opisane w programie ochrony wód morskich, o którym mowa w ustawie z dnia 20 lipca 2017 r. – Prawo wodne (Dz. U. z 2024 r. poz. 1087, 1089 i 1473 oraz z 2025 r. poz. 216).

12. SZCZEGÓLNIIE ISTOTNE UWARUNKOWANIA DOTYCZĄCE AKWENU

- 1) w sąsiedztwie podakwenu 32.1, po stronie lądowej, jest zlokalizowane stwierdzone siedlisko przyrodnicze 91F0 łągowe lasy dębowo-wiązowo-jesionowe;
- 2) w akwenie jest zlokalizowany gazociąg oraz napowietrzne linie elektroenergetyczne.

13. INNE ISTOTNE INFORMACJE

Po ustanowieniu przez ministra właściwego do spraw środowiska w drodze rozporządzenia planów ochrony dla specjalnego obszaru ochrony siedlisk Natura 2000 „Ujście Odry i Zalew Szczeciński” (PLH320018) i dla obszaru specjalnej ochrony ptaków Natura 2000 „Zalew Kamiński i Dziwna” (PLB320011) będą obowiązywać przepisy tych planów.

§ 33. Ustala się rozstrzygnięcia szczegółowe dla akwenu ZKA.33.S określone w karcie akwenu.

KARTA AKWENU		1. OZNACZENIE LITEROWE	
ZKA.33.S		S	
2. NUMER AKWENU	33	3. OPIS POŁOŻENIA	1 53°50'43,57"N 14°37'28,33"E od punktu 1 do punktu 2 granica przebiega po linii brzegu, o której mowa w art. 220 ustawy z dnia 20 lipca 2017 r. – Prawo wodne (Dz. U. z 2024 r. poz. 1087, 1089 i 1473 oraz z 2025 r. poz. 216)
4. POLE POWIERZCHNI	0,04 km ²		2 53°50'40,04"N 14°37'16,73"E 3 53°50'40,04"N 14°37'13,31"E od punktu 3 do punktu 4 granica przebiega po linii brzegu, o której mowa w art. 220 ustawy z dnia 20 lipca 2017 r. – Prawo wodne 4 53°50'40,04"N 14°37'24,46"E 5 53°50'40,04"N 14°37'25,93"E Pełny wykaz współrzędnych znajduje się w § 15 ust. 33 załącznika nr 1 do rozporządzenia.
5. FUNKCJA PODSTAWOWA			
TURYSTYKA, SPORT I REKREACJA			
6. FUNKCJE DOPUSZCZALNE			
1) badania naukowe (N); 2) dziedzictwo kulturowe (D); 3) funkcjonowanie portu lub przystani (Ip); 4) infrastruktura techniczna (I); 5) ochrona brzegu morskich wód wewnętrznych (C); 6) ochrona środowiska i przyrody (O); 7) poszukiwanie, rozpoznawanie złóż kopalin oraz wydobywanie kopalin ze złóż (K); 8) rybołówstwo (R); 9) sztuczne wyspy i konstrukcje (W); 10) transport (T).			

**7. ZAKAZY LUB OGRANICZENIA W KORZYSTANIU Z POSZCZEGÓLNYCH
OBSZARÓW**

- 1) w wyznaczonych podakwenach 33.1, 33.2 i 33.3 ustala się ograniczenia w realizacji funkcji dopuszczalnych do sposobów nienaruszających konstrukcji mostów;
- 2) ograniczenia w wyznaczaniu nowych torów podejściowych do portów i przystani morskich:
 - a) do miejsc spełniających wymogi utrzymania właściwego stanu systemu ochrony brzegu,
 - b) w sposób niezagrożący bezpieczeństwu żeglugi;
- 3) ograniczenia w realizacji portów i przystani oraz w budowie nowych elementów infrastruktury turystycznej, takich jak: domy na wodzie, przystanki tramwaju wodnego, tarasy widokowe, mola, pomosty, pirsy, slipy, miejsca postoju jednostek turystycznych do miejsc spełniających wymogi utrzymania właściwego stanu systemu ochrony brzegu, przy uwzględnieniu uwarunkowań przyrodniczych;
- 4) ograniczenia w tworzeniu kąpielisk oraz miejsc wykorzystywanych do kąpieli do miejsc niezagrożących bezpieczeństwu życia ludzi, z uwzględnieniem istniejących na lądzie uwarunkowań sieci komunikacyjnej i infrastruktury technicznej oraz uwarunkowań przyrodniczych.

8. INWESTYCJE CELU PUBLICZNEGO

Brak.

9. WARUNKI KORZYSTANIA Z AKWENU

- 1) obronność i bezpieczeństwo państwa – nie ustala się;
- 2) ochrona środowiska i przyrody – nie ustala się;
- 3) dziedzictwo kulturowe – nie ustala się;
- 4) poszukiwanie, rozpoznawanie złóż kopalin oraz wydobywanie kopalin ze złóż – nie ustala się;
- 5) rybołówstwo – nie ustala się.

10. USTALENIA WIĄŻĄCE SAMORZĄDY WOJEWÓDZTW ORAZ GMINY

- 1) obowiązują ograniczenia w tworzeniu kąpielisk oraz miejsc wykorzystywanych do kąpieli, z wyjątkiem miejsc spełniających wymogi, o których mowa w części „7. ZAKAZY LUB OGRANICZENIA W KORZYSTANIU Z POSZCZEGÓLNYCH OBSZARÓW” pkt 4;
- 2) ustala się wymóg utrzymania poprawnego stanu obiektów drogowych – mostów, aby zapewnić możliwość przemieszczania się pojazdów (podakweny 33.1, 33.2 i 33.3).

UWARUNKOWANIA
11. ZASADY KORZYSTANIA Z AKWENU (wynikające z dokumentów lub aktów normatywnych)
<ol style="list-style-type: none">1) formy ochrony przyrody i ich otulin oraz ustalenia planów ochrony, o których mowa w przepisach o ochronie przyrody – akwen jest położony w granicach specjalnego obszaru ochrony siedlisk Natura 2000 „Ujście Odry i Zalew Szczeciński” (PLH320018) i obszaru specjalnej ochrony ptaków Natura 2000 „Zalew Kamieński i Dziwna” (PLB320011);2) obiekty i akweny chronione ustanowione na podstawie przepisów o ochronie zabytków i opiece nad zabytkami – obszar Dziwny z Zalewem Kamieńskim i Zatoką Cichą; ograniczenia dotyczące użytkowania akwenu wynikające z tych przepisów mogą być wprowadzane przez właściwego dyrektora urzędu morskiego;3) obiekty i strefy chronione ustanowione na podstawie przepisów o ochronie środowiska – brak;4) strefy zamknięte dla żeglugi i rybołówstwa oraz ogłaszane okresowo strefy niebezpieczne dla żeglugi lub rybołówstwa, ustanawiane na podstawie art. 3 ust. 1 ustawy z dnia 21 marca 1991 r. o obszarach morskich Rzeczypospolitej Polskiej i administracji morskiej (Dz. U. z 2024 r. poz. 1125 oraz z 2025 r. poz. 409) – brak;5) ochrona żywych zasobów morza na podstawie przepisów o rybołówstwie morskim – w akwencie obowiązują zasady, zakazy i ograniczenia obowiązujące rybołówstwo;6) w akwencie są realizowane działania opisane w programie ochrony wód morskich, o którym mowa w ustawie z dnia 20 lipca 2017 r. – Prawo wodne (Dz. U. z 2024 r. poz. 1087, 1089 i 1473 oraz z 2025 r. poz. 216).
12. SZCZEGÓLNIIE ISTOTNE UWARUNKOWANIA DOTYCZĄCE AKWENU
<ol style="list-style-type: none">1) w podakwencie 33.1 jest zlokalizowany obiekt mostowy – droga publiczna (ul. Zamkowa);2) w podakwenach 33.2 i 33.3 jest zlokalizowany obiekt mostowy, prowadzący na wyspę Wolińska Kępa;3) nad akwenciem jest zlokalizowany obiekt mostowy (ul. Zamkowa) oraz kładka dla pieszych prowadząca z Reclawia do Centrum Słowian i Wikingów.
13. INNE ISTOTNE INFORMACJE
Po ustanowieniu przez ministra właściwego do spraw środowiska w drodze rozporządzenia planów ochrony dla specjalnego obszaru ochrony siedlisk Natura 2000 „Ujście Odry i Zalew Szczeciński” (PLH320018) i dla obszaru specjalnej ochrony ptaków Natura 2000 „Zalew Kamieński i Dziwna” (PLB320011) będą obowiązywać przepisy tych planów.

§ 34. Ustala się rozstrzygnięcia szczegółowe dla akwenu ZKA.34.Ip określone w karcie akwenu.

KARTA AKWENU			1. OZNACZENIE LITEROWE		
ZKA.34.Ip			Ip		
2. NUMER AKWENU	34	3. OPIS POŁOŻENIA	1	53°50'43,03"N	14°37'11,01"E
			2	53°50'40,41"N	14°37'12,53"E
			6	53°50'26,39"N	14°37'2,22"E
			8	53°50'10,77"N	14°37'4,70"E
4. POLE POWIERZCHNI	0,06 km ²		9	53°50'10,29"N	14°37'0,45"E
od punktu 9 do punktu 1 granica przebiega po linii brzegu, o której mowa w art. 220 ustawy z dnia 20 lipca 2017 r. – Prawo wodne (Dz. U. z 2024 r. poz. 1087, 1089 i 1473 oraz z 2025 r. poz. 216)					
Pełny wykaz współrzędnych znajduje się w § 15 ust. 34 załącznika nr 1 do rozporządzenia.					
5. FUNKCJA PODSTAWOWA					
FUNKCJONOWANIE PORTU LUB PRYZYSTANI					
6. FUNKCJE DOPUSZCZALNE					
1) badania naukowe (N);					
2) dziedzictwo kulturowe (D);					
3) infrastruktura techniczna (I);					
4) ochrona brzegu morskich wód wewnętrznych (C);					
5) ochrona środowiska i przyrody (O);					
6) poszukiwanie, rozpoznawanie złóż kopalin oraz wydobywanie kopalin ze złóż (K);					
7) sztuczne wyspy i konstrukcje (W);					
8) transport (T);					
9) turystyka, sport i rekreacja (S).					
7. ZAKAZY LUB OGRANICZENIA W KORZYSTANIU Z POSZCZEGÓLNYCH OBSZARÓW					
1) w wyznaczonym podakwenu 34.1 ustala się ograniczenia w realizacji funkcji dopuszczalnych do sposobów nienaruszających konstrukcji mostu;					

- 2) nakaz utrzymania widzialności świateł i konstrukcji znaków nawigacyjnych na potrzeby bezpieczeństwa nawigacyjnego;
- 3) po realizacji inwestycji w zakresie układania elementów liniowych infrastruktury technicznej wymaga się ustanowienia strefy bezpieczeństwa wokół powstałych elementów infrastrukturalnych, w której będzie obowiązywać zakaz kotwiczenia, z wyłączeniem kotwiczenia awaryjnego oraz związanego z pracami instalacyjnymi i serwisowymi;
- 4) ograniczenia w budowie nowych elementów infrastruktury portowej oraz prowadzenia prac związanych z rozbudową i przebudową infrastruktury portowej do sposobów niepowodujących naruszenia stateczności budowli hydrotechnicznych;
- 5) ograniczenia w budowie nowych elementów infrastruktury turystycznej, takich jak: pomosty, mola, pirsy, slipy, miejsca postoju jednostek turystycznych do miejsc nienaruszających stateczności budowli hydrotechnicznych;
- 6) zakaz wznoszenia sztucznych wysp i konstrukcji:
 - a) naruszających elementy liniowe infrastruktury technicznej,
 - b) utrudniających dostęp do nabrzeży,
 - c) w sposób zagrażający bezpieczeństwu żeglugi.

8. INWESTYCJE CELU PUBLICZNEGO

Budowa nabrzeża wraz z infrastrukturą w Porcie Wolin (decyzja nr 8/2022 Ministra Infrastruktury z dnia 25 lipca 2022 r.).

9. WARUNKI KORZYSTANIA Z AKWENU

- 1) obronność i bezpieczeństwo państwa – nie ustala się;
- 2) ochrona środowiska i przyrody – nie ustala się;
- 3) dziedzictwo kulturowe – nie ustala się;
- 4) poszukiwanie, rozpoznawanie złóż kopalin oraz wydobywanie kopalin ze złóż – nie ustala się;
- 5) rybołówstwo – nie ustala się.

10. USTALENIA WIĄŻĄCE SAMORZĄDY WOJEWÓDZTW ORAZ GMINY

Ustala się wymóg utrzymania poprawnego stanu obiektu drogowego – mostu, aby zapewnić możliwość przemieszczania się pojazdów (podakwen 34.1).

UWARUNKOWANIA
11. ZASADY KORZYSTANIA Z AKWENU (wynikające z dokumentów lub aktów normatywnych)
<ol style="list-style-type: none">1) formy ochrony przyrody i ich otulin oraz ustalenia planów ochrony, o których mowa w przepisach o ochronie przyrody – akwen jest położony w granicach specjalnego obszaru ochrony siedlisk Natura 2000 „Ujście Odry i Zalew Szczeciński” (PLH320018) i obszaru specjalnej ochrony ptaków Natura 2000 „Zalew Kamieński i Dziwna” (PLB320011);2) obiekty i akweny chronione ustanowione na podstawie przepisów o ochronie zabytków i opiece nad zabytkami – obszar Dziwny z Zalewem Kamieńskim i Zatoką Cichą; ograniczenia dotyczące użytkowania akwenu wynikające z tych przepisów mogą być wprowadzane przez właściwego dyrektora urzędu morskiego;3) obiekty i strefy chronione ustanowione na podstawie przepisów o ochronie środowiska – brak;4) strefy zamknięte dla żeglugi i rybołówstwa oraz ogłaszane okresowo strefy niebezpieczne dla żeglugi lub rybołówstwa, ustanawiane na podstawie art. 3 ust. 1 ustawy z dnia 21 marca 1991 r. o obszarach morskich Rzeczypospolitej Polskiej i administracji morskiej (Dz. U. z 2024 r. poz. 1125 oraz z 2025 r. poz. 409) – brak;5) ochrona żywych zasobów morza na podstawie przepisów o rybołówstwie morskim – brak;6) w akwenu są realizowane działania opisane w programie ochrony wód morskich, o którym mowa w ustawie z dnia 20 lipca 2017 r. – Prawo wodne (Dz. U. z 2024 r. poz. 1087, 1089 i 1473 oraz z 2025 r. poz. 216).
12. SZCZEGÓLNIIE ISTOTNE UWARUNKOWANIA DOTYCZĄCE AKWENU
W podakwenu 34.1 jest zlokalizowany obiekt mostowy – droga publiczna (ul. Zamkowa).
13. INNE ISTOTNE INFORMACJE
Po ustanowieniu przez ministra właściwego do spraw środowiska w drodze rozporządzenia planów ochrony dla specjalnego obszaru ochrony siedlisk Natura 2000 „Ujście Odry i Zalew Szczeciński” (PLH320018) i dla obszaru specjalnej ochrony ptaków Natura 2000 „Zalew Kamieński i Dziwna” (PLB320011) będą obowiązywać przepisy tych planów.

§ 35. Ustala się rozstrzygnięcia szczegółowe dla akwenu ZKA.35.T określone w karcie akwenu.

KARTA AKWENU			1. OZNACZENIE LITEROWE		
ZKA.35.T			T		
2. NUMER AKWENU	35	3. OPIS POŁOŻENIA	1	53°50'40,41"N	14°37'12,53"E
4. POLE POWIERZCHNI	0,05 km ²		2	53°50'38,20"N	14°37'13,82"E
			6	53°50'26,14"N	14°37'5,01"E
			7	53°50'10,91"N	14°37'7,42"E
			9	53°50'10,77"N	14°37'4,70"E
			11	53°50'26,39"N	14°37'2,22"E
Pełny wykaz współrzędnych znajduje się w § 15 ust. 35 załącznika nr 1 do rozporządzenia.					
5. FUNKCJA PODSTAWOWA					
TRANSPORT					
6. FUNKCJE DOPUSZCZALNE					
1) badania naukowe (N); 2) dziedzictwo kulturowe (D); 3) infrastruktura techniczna (I); 4) ochrona środowiska i przyrody (O); 5) sztuczne wyspy i konstrukcje (W); 6) turystyka, sport i rekreacja (S).					
7. ZAKAZY LUB OGRANICZENIA W KORZYSTANIU Z POSZCZEGÓLNYCH OBSZARÓW					
1) w wyznaczonym podakwenu 35.1 ustala się ograniczenia w realizacji funkcji dopuszczalnych do sposobów nienaruszających konstrukcji mostu; 2) nakaz utrzymania widzialności świateł i konstrukcji znaków nawigacyjnych na potrzeby bezpieczeństwa nawigacyjnego; 3) zakaz nurkowania, z wyjątkiem działań ratunkowych, działań związanych z bezpieczeństwem żeglugi, prac nurkowych związanych z oczyszczaniem dna z niewybuchów oraz wydobywaniem obiektów zabytkowych.					

8. INWESTYCJE CELU PUBLICZNEGO
Brak.
9. WARUNKI KORZYSTANIA Z AKWENU
<ol style="list-style-type: none">1) obronność i bezpieczeństwo państwa – nie ustala się;2) ochrona środowiska i przyrody – nie ustala się;3) dziedzictwo kulturowe – nie ustala się;4) poszukiwanie, rozpoznawanie złóż kopalin oraz wydobywanie kopalin ze złóż – nie ustala się;5) rybołówstwo – nie ustala się.
10. USTALENIA WIĄŻĄCE SAMORZĄDY WOJEWÓDZTW ORAZ GMINY
Ustala się wymóg utrzymania poprawnego stanu obiektu drogowego – mostu, aby zapewnić możliwość przemieszczania się pojazdów (podakwen 35.1).
UWARUNKOWANIA
11. ZASADY KORZYSTANIA Z AKWENU (wynikające z dokumentów lub aktów normatywnych)
<ol style="list-style-type: none">1) formy ochrony przyrody i ich otulin oraz ustalenia planów ochrony, o których mowa w przepisach o ochronie przyrody – akwen jest położony w granicach specjalnego obszaru ochrony siedlisk Natura 2000 „Ujście Odry i Zalew Szczeciński” (PLH320018) i obszaru specjalnej ochrony ptaków Natura 2000 „Zalew Kamieński i Dziwna” (PLB320011);2) obiekty i akweny chronione ustanowione na podstawie przepisów o ochronie zabytków i opiece nad zabytkami – obszar Dziwny z Zalewem Kamieńskim i Zatoką Cichą; ograniczenia dotyczące użytkowania akwenu wynikające z tych przepisów mogą być wprowadzane przez właściwego dyrektora urzędu morskiego;3) obiekty i strefy chronione ustanowione na podstawie przepisów o ochronie środowiska – brak;4) strefy zamknięte dla żeglugi i rybołówstwa oraz ogłaszane okresowo strefy niebezpieczne dla żeglugi lub rybołówstwa, ustanawiane na podstawie art. 3 ust. 1 ustawy z dnia 21 marca 1991 r. o obszarach morskich Rzeczypospolitej Polskiej i administracji morskiej (Dz. U. z 2024 r. poz. 1125 oraz z 2025 r. poz. 409) – brak;5) ochrona żywych zasobów morza na podstawie przepisów o rybołówstwie morskim – brak;6) w akwenu są realizowane działania opisane w programie ochrony wód morskich, o którym mowa w ustawie z dnia 20 lipca 2017 r. – Prawo wodne (Dz. U. z 2024 r. poz. 1087, 1089 i 1473 oraz z 2025 r. poz. 216).

12. SZCZEGÓLNIIE ISTOTNE UWARUNKOWANIA DOTYCZĄCE AKWENU

- 1) na podstawie przepisów ustawy z dnia 20 grudnia 1996 r. o portach i przystaniach morskich (Dz. U. z 2023 r. poz. 1796), określono infrastrukturę zapewniającą dostęp do portu morskiego w Wolinie;
- 2) w podakwenie 35.1 jest zlokalizowany obiekt mostowy – droga publiczna (ul. Zamkowa);
- 3) po akwenu odbywa się żegluga handlowa o znaczeniu krajowym oraz żegluga pasażerska;
- 4) akwen jest wykorzystywany na rzecz turystyki, sportu i rekreacji – uczęszczany szlak w kierunku morza;
- 5) przez obszar przebiega „Zachodniopomorski Szlak Żeglarski”, w skład którego wchodzi przystanie i porty jachtowe w Gryfinie, Szczecinie, Trzebieży, Lubczynie, Stepnicy, Wolinie, Wapnicy, Świnoujściu, Kamieniu Pomorskim, Dziwnowie, Niechorzu, Mrzeżynie, Kołobrzegu, Mielnie i Darłowie;
- 6) akwen jest zlokalizowany w zasięgu strefy ochronnej kompleksu wojskowego nr 4301.

13. INNE ISTOTNE INFORMACJE

Po ustanowieniu przez ministra właściwego do spraw środowiska w drodze rozporządzenia planów ochrony dla specjalnego obszaru ochrony siedlisk Natura 2000 „Ujście Odry i Zalew Szczeciński” (PLH320018) i dla obszaru specjalnej ochrony ptaków Natura 2000 „Zalew Kamiński i Dziwna” (PLB320011) będą obowiązywać przepisy tych planów.

§ 36. Ustala się rozstrzygnięcia szczegółowe dla akwenu ZKA.36.Ip określone w karcie akwenu.

KARTA AKWENU			1. OZNACZENIE LITEROWE		
ZKA.36.Ip			Ip		
2. NUMER AKWENU	36	3. OPIS POŁOŻENIA	1	53°50'36,39"N	14°37'14,87"E
4. POLE POWIERZCHNI	0,07 km ²		od punktu 1 do punktu 2 granica przebiega po linii brzegu, o której mowa w art. 220 ustawy z dnia 20 lipca 2017 r. – Prawo wodne (Dz. U. z 2024 r. poz. 1087, 1089 i 1473 oraz z 2025 r. poz. 216)		
			2	53°50'20,85"N	14°37'13,31"E
			3	53°50'19,37"N	14°37'16,73"E
			4	53°50'9,20"N	14°37'14,33"E
			5	53°50'10,91"N	14°37'7,42"E
			6	53°50'26,14"N	14°37'5,01"E
			10	53°50'38,20"N	14°37'13,82"E
			Pełny wykaz współrzędnych znajduje się w § 15 ust. 36 załącznika nr 1 do rozporządzenia.		
5. FUNKCJA PODSTAWOWA					
FUNKCJONOWANIE PORTU LUB PRYZYSTANI					
6. FUNKCJE DOPUSZCZALNE					
1) badania naukowe (N); 2) dziedzictwo kulturowe (D); 3) infrastruktura techniczna (I); 4) ochrona brzegu morskich wód wewnętrznych (C); 5) ochrona środowiska i przyrody (O); 6) poszukiwanie, rozpoznawanie złóż kopalin oraz wydobywanie kopalin ze złóż (K); 7) sztuczne wyspy i konstrukcje (W); 8) transport (T); 9) turystyka, sport i rekreacja (S).					
7. ZAKAZY LUB OGRANICZENIA W KORZYSTANIU Z POSZCZEGÓLNYCH OBSZARÓW					
1) w wyznaczonym podakwenu 36.1 ustala się ograniczenia w realizacji funkcji dopuszczalnych do sposobów nienaruszających konstrukcji mostu;					

- 2) nakaz utrzymania widzialności świateł i konstrukcji znaków nawigacyjnych na potrzeby bezpieczeństwa nawigacyjnego;
- 3) po realizacji inwestycji w zakresie układania elementów liniowych infrastruktury technicznej wymaga się ustanowienia strefy bezpieczeństwa wokół powstałych elementów infrastrukturalnych, w której będzie obowiązywać zakaz kotwiczenia, z wyłączeniem kotwiczenia awaryjnego oraz związanego z pracami instalacyjnymi i serwisowymi;
- 4) ograniczenia w budowie nowych elementów infrastruktury portowej oraz prowadzenia prac związanych z rozbudową i przebudową infrastruktury portowej do sposobów niepowodujących naruszenia stateczności budowli hydrotechnicznych;
- 5) ograniczenia w budowie nowych elementów infrastruktury turystycznej, takich jak: pomosty, mola, pirsy, slipy, miejsca postoju jednostek turystycznych do miejsc nienaruszających stateczności budowli hydrotechnicznych;
- 6) zakaz wznoszenia sztucznych wysp i konstrukcji:
 - a) naruszających elementy liniowe infrastruktury technicznej,
 - b) utrudniających dostęp do nabrzeży,
 - c) w sposób zagrażający bezpieczeństwu żeglugi.

8. INWESTYCJE CELU PUBLICZNEGO

Brak.

9. WARUNKI KORZYSTANIA Z AKWENU

- 1) obronność i bezpieczeństwo państwa – nie ustala się;
- 2) ochrona środowiska i przyrody – nie ustala się;
- 3) dziedzictwo kulturowe – nie ustala się;
- 4) poszukiwanie, rozpoznawanie złóż kopalin oraz wydobywanie kopalin ze złóż – nie ustala się;
- 5) rybołówstwo – nie ustala się.

10. USTALENIA WIĄŻĄCE SAMORZĄDY WOJEWÓDZTW ORAZ GMINY

Ustala się wymóg utrzymania poprawnego stanu obiektu drogowego – mostu, w celu zapewnienia możliwości przemieszczania się pojazdów (podakwen 36.1).

UWARUNKOWANIA
11. ZASADY KORZYSTANIA Z AKWENU (wynikające z dokumentów lub aktów normatywnych)
<ol style="list-style-type: none">1) formy ochrony przyrody i ich otulin oraz ustalenia planów ochrony, o których mowa w przepisach o ochronie przyrody – akwen jest położony w granicach specjalnego obszaru ochrony siedlisk Natura 2000 „Ujście Odry i Zalew Szczeciński” (PLH320018) i obszaru specjalnej ochrony ptaków Natura 2000 „Zalew Kamieński i Dziwna” (PLB320011);2) obiekty i akweny chronione ustanowione na podstawie przepisów o ochronie zabytków i opiece nad zabytkami – obszar Dziwny z Zalewem Kamieńskim i Zatoką Cichą; ograniczenia dotyczące użytkowania akwenu wynikające z tych przepisów mogą być wprowadzane przez właściwego dyrektora urzędu morskiego;3) obiekty i strefy chronione ustanowione na podstawie przepisów o ochronie środowiska – brak;4) strefy zamknięte dla żeglugi i rybołówstwa oraz ogłaszane okresowo strefy niebezpieczne dla żeglugi lub rybołówstwa, ustanawiane na podstawie art. 3 ust. 1 ustawy z dnia 21 marca 1991 r. o obszarach morskich Rzeczypospolitej Polskiej i administracji morskiej (Dz. U. z 2024 r. poz. 1125 oraz z 2025 r. poz. 409) – brak;5) ochrona żywych zasobów morza na podstawie przepisów o rybołówstwie morskim – brak;6) w akwenu są realizowane działania opisane w programie ochrony wód morskich, o którym mowa w ustawie z dnia 20 lipca 2017 r. – Prawo wodne (Dz. U. z 2024 r. poz. 1087, 1089 i 1473 oraz z 2025 r. poz. 216).
12. SZCZEGÓLNIIE ISTOTNE UWARUNKOWANIA DOTYCZĄCE AKWENU
W podakwenu 36.1 jest zlokalizowany obiekt mostowy – droga publiczna (ul. Zamkowa).
13. INNE ISTOTNE INFORMACJE
Po ustanowieniu przez ministra właściwego do spraw środowiska w drodze rozporządzenia planów ochrony dla specjalnego obszaru ochrony siedlisk Natura 2000 „Ujście Odry i Zalew Szczeciński” (PLH320018) i dla obszaru specjalnej ochrony ptaków Natura 2000 „Zalew Kamieński i Dziwna” (PLB320011) będą obowiązywać przepisy tych planów.

§ 37. Uzasadnienie do szczegółowych rozstrzygnięć dotyczących poszczególnych akwenów zawiera załącznik.

Załącznik do części tekstowej planu w zakresie szczegółowych rozstrzygnięć dotyczących przeznaczenia poszczególnych akwenów lub ich wydzielonych części oraz informacji o szczególnie istotnych uwarunkowaniach mających wpływ na przyszłe użytkowanie poszczególnych akwenów w postaci kart akwenów

UZASADNIENIE DO SZCZEGÓŁOWYCH ROZSTRZYGNIEŃ DOTYCZĄCYCH POSZCZEGÓLNYCH AKWENÓW

Ustalając szczegółowe rozstrzygnięcia dotyczące poszczególnych akwenów objętych planem, uwzględniono w szczególności:

- 1) ustawę z dnia 21 marca 1991 r. o obszarach morskich Rzeczypospolitej Polskiej i administracji morskiej (Dz. U. z 2024 r. poz. 1125 oraz z 2025 r. poz. 409), zwaną dalej „Ustawą”;
- 2) ustawę z dnia 20 grudnia 1996 r. o portach i przystaniach morskich (Dz. U. z 2023 r. poz. 1796);
- 3) rozporządzenie Ministra Gospodarki Morskiej i Żeglugi Śródlądowej oraz Ministra Infrastruktury i Budownictwa z dnia 17 maja 2017 r. w sprawie wymaganego zakresu planów zagospodarowania przestrzennego morskich wód wewnętrznych, morza terytorialnego i wyłącznej strefy ekonomicznej (Dz. U. poz. 1025), zwane dalej „Rozporządzeniem”;
- 4) uchwałę nr 239 Rady Ministrów z dnia 13 grudnia 2011 r. w sprawie przyjęcia Koncepcji Przestrzennego Zagospodarowania Kraju 2030 (M.P. z 2012 r. poz. 252);
- 5) uchwałę nr 33/2015 Rady Ministrów z dnia 17 marca 2015 r. w sprawie Polityki morskiej Rzeczypospolitej Polskiej do roku 2020 (z perspektywą do 2030 roku);
- 6) uchwałę nr 8 Rady Ministrów z dnia 14 lutego 2017 r. w sprawie przyjęcia Strategii na rzecz Odpowiedzialnego Rozwoju do roku 2020 (z perspektywą do 2030 r.) (M.P. poz. 260);
- 7) uchwałę nr 100 Rady Ministrów z dnia 17 września 2019 r. w sprawie przyjęcia programu pod nazwą „Program rozwoju polskich portów morskich do 2030 roku” (M.P. poz. 1016).

Szczegółowe rozstrzygnięcia dotyczące poszczególnych akwenów opracowano w postaci kart akwenów, których wzór został określony w załączniku nr 1 do Rozporządzenia.

Na podstawie szczegółowego rozpoznania terenu i analizy złożonych wniosków, zgodnie z § 5 ust. 1 pkt 3 i 6 lit. a oraz § 6 ust. 2 pkt 1 Rozporządzenia, dokonano podziału obszaru objętego planem na akweny o następujących funkcjach podstawowych:

- 1) transport o oznaczeniu literowym T;
- 2) ochrona środowiska i przyrody o oznaczeniu literowym O;
- 3) obronność i bezpieczeństwo państwa o oznaczeniu literowym B;
- 4) turystyka, sport i rekreacja o oznaczeniu literowym S;
- 5) rybołówstwo o oznaczeniu literowym R;
- 6) funkcjonowanie portu lub przystani o oznaczeniu literowym Ip.

Podczas wydzielania poszczególnych akwenów na rysunku planu i nadawania im funkcji w pierwszej kolejności kierowano się zasadą honorowania funkcji, które nie mogą mieć miejsca poza konkretnymi obszarami morskimi i są specyficzne dla tych obszarów (obszary przeznaczone pod transport, ochronę przyrody, funkcjonowanie portu lub przystani, obronność i bezpieczeństwo państwa czy lokalizację inwestycji, które mają już wydane ważne pozwolenia, o których mowa w art. 23 ust. 1 lub art. 26 ust. 1 Ustawy, i uzgodnienie, o którym mowa w art. 27 ust. 1 Ustawy).

Wyznaczono łącznie 6 funkcji podstawowych akwenów:

- 1) T – transport – 2 akweny;
- 2) O – ochrona środowiska i przyrody – 2 akweny;
- 3) B – obronność i bezpieczeństwo państwa – 1 akwen;
- 4) S – turystyka, sport i rekreacja – 20 akwenów;
- 5) Ip – funkcjonowanie portu lub przystani – 4 akweny;
- 6) R – rybołówstwo – 7 akwenów.

Nie wydzielono akwenów z funkcją podstawową: akwakultura, infrastruktura techniczna, dziedzictwo kulturowe, badania naukowe, poszukiwanie, rozpoznawanie złóż kopalin oraz wydobywanie kopalin ze złóż i ochrona brzegu morskich wód wewnętrznych. Funkcje te wskazano jako dopuszczalne z ograniczeniami wskazanymi na kartach poszczególnych akwenów, w zależności od istniejących uwarunkowań lub potrzeb rozwojowych w ramach poszczególnych akwenów.

Zakaz akwakultury na całym Zalewie Kamińskim wynika z charakteru zbiornika i w ocenie ichtiologów nie ma tutaj dogodnych warunków do prowadzenia hodowli organizmów morskich. Zalew Kamiński charakteryzuje się stosunkowo niewielką powierzchnią wód (około 44 km²), a ponadto jest akwenem silnie zróżnicowanym pod względem morfologicznym i hydrologicznym. Na tym niewielkim obszarze znajdują się liczne obiekty przyrodniczo cenne oraz miejsca rozrodcze wielu gatunków ryb. Obszar ten jest wykorzystywany głównie jako miejsce połowów ryb przez rybaków, choć znajdują się tu wydzielone akweny o innych funkcjach podstawowych, co ogranicza prowadzenie połowów rybackich. Wprowadzenie możliwości wykorzystania poszczególnych

akwenów czy podakwenów do akwakultury mogłoby prowadzić do znacznych konfliktów i ograniczeń w funkcjach podstawowych. Dla przykładu, wprowadzenie nawet niewielkich powierzchniowo podakwenów na akwenach o funkcji podstawowej rybołówstwo, gdzie dopuszczona byłaby akwakultura, prowadziłyby do znaczącego zmniejszenia powierzchni do połowu ryb, ze względu na to, że odległość od ustawionych w wodzie klatek, sadzów do chowu organizmów w akwakulturze powinna wynosić około 300–500 m, aby nie było konfliktów spowodowanych niszczeniem sieci rybackich. Dotyczy to również akwenów o innych funkcjach podstawowych.

Zakaz ten jest szczególnie związany z realizacją wytycznych polityki Rady Europy (rozporządzenie Rady (WE) nr 708/2007 z dnia 11 czerwca 2007 r. w sprawie wykorzystania w akwakulturze gatunków obcych i niewystępujących miejscowo (Dz. Urz. UE L 168 z 28.06.2007, str. 1, Dz. Urz. UE L 149 z 07.06.2008, str. 36, Dz. Urz. UE L 88 z 04.04.2011, str. 1 oraz Dz. Urz. UE L 104 z 01.04.2022, str. 51)), która za cel obrała sobie uniknięcie zmian w ekosystemach, zapobieganie negatywnym biologicznym interakcjom z populacjami miejscowymi, w tym zmianom genetycznym oraz ograniczeniu rozprzestrzeniania gatunków niedocelowych i ich szkodliwego oddziaływania na siedliska przyrodnicze. Zalew Kamiński jest akwenem silnie zeutrofizowanym, o dużej ilości substancji biogennych, w związku z tym wprowadzenie akwakultury mogłoby wpłynąć negatywnie na środowisko wodne, przez zmiany fizykochemiczne wody. Wprowadzenie akwakultury w tak stosunkowo małym zbiorniku wodnym może skutkować utratą siedlisk oraz pogorszeniem warunków troficznych wynikających z wprowadzenia takiej hodowli.

Ponadto nie wpłynął żaden wniosek dotyczący wprowadzenia możliwości akwakultury na Zalewie Kamińskim.

Wznoszenie sztucznych wysp i konstrukcji zostało dopuszczone w akwenach jako dopełnienie innych funkcji, takich jak ochrona środowiska i przyrody, funkcjonowanie portu lub przystani, transport, turystyka, sport i rekreacja, obronność i bezpieczeństwo państwa oraz rybołówstwo.

Ustalając zasady realizacji funkcji dopuszczalnej infrastruktura techniczna, jako podstawową zasadę przyjęto oszczędne korzystanie z przestrzeni – zakaz układania sieci infrastruktury technicznej w sposób rozproszony. Elementy liniowe należy układać w sposób możliwie równoległy do siebie, z zachowaniem minimalnych buforów bezpieczeństwa, wskazanych w warunkach technicznych. Ponadto, dla zapewnienia bezpieczeństwa żeglugi po torach wodnych, wskazano wymóg ustanowienia strefy bezpieczeństwa wokół powstałych elementów infrastrukturalnych, w której będzie obowiązywać zakaz kotwiczenia (z wyjątkiem kotwiczenia awaryjnego oraz kotwiczenia związanego z pracami instalacyjnymi i serwisowymi).

Wśród głównych ograniczeń dla realizacji funkcji dopuszczalnej związanej z poszukiwaniem, rozpoznawaniem złóż kopalin oraz wydobywaniem kopalin ze złóż wskazano w planie zakaz wznoszenia sztucznych wysp i konstrukcji służących do wydobywania węglowodorów. Wydobywanie węglowodorów zostało ograniczone do elementów liniowych infrastruktury technicznej wyprowadzających węglowodory na ląd, jak np. rurociągi. Zastosowany w planie zakaz był podyktowany szczególnymi uwarunkowaniami Zalewu Kamieńskiego i jego otoczenia. Zalew jest akwieniem zamkniętym, zatem w przypadku wydostania się ropy do wód akwenu doszłoby do wystąpienia katastrofy ekologicznej o znacznym zasięgu – negatywnego wpływu na stan zasobów przyrodniczych (florę i faunę) zarówno w wodzie, jak i na lądzie. W przypadku rozlewu ropy na tor wodny Dziwnów – Wolin działania polegające na neutralizacji zanieczyszczeń wymagałyby wyłączenia funkcji transportowej toru wodnego na dłuższy czas. Niemniej realizację samej funkcji dopuszczalnej związanej z poszukiwaniem, rozpoznawaniem złóż kopalin oraz wydobywaniem kopalin ze złóż dopuszczono we wszystkich akwieniach, z wyjątkiem akwieniów o funkcji podstawowej transport oraz ochrona środowiska i przyrody. Zakazem realizacji funkcji dopuszczalnej poszukiwanie, rozpoznawanie złóż kopalin oraz wydobywanie kopalin ze złóż objęto również naruszanie elementów liniowych infrastruktury technicznej.

Zakazując na obszarze planu lokalizacji sztucznych wysp i konstrukcji służących do wydobywania węglowodorów, kierowano się „zasadą przezorności”. W przypadku prowadzenia ocen oddziaływania na środowisko, w szczególności na obszary Natura 2000, polega ona na tym, że nierozwiązane, racjonalne wątpliwości zawsze interpretuje się „na korzyść środowiska”. Jeżeli nie da się ustalić, czy negatywne oddziaływanie wystąpi czy też nie, zakłada się, że wystąpi. Na płaszczyźnie ocen środowiskowych praktycznym wymiarem zastosowania zasady przezorności powinna być odmowa wyrażenia zgody na realizację działań, których skutki są niepewne, niejasne, wątpliwe lub ryzykowne. Kierując się tą zasadą, wątpliwość, czy dane negatywne oddziaływanie należy uznać za znaczące czy nieznaczące, rozstrzygnąć należy na korzyść środowiska, przyjmując, że będzie ono znaczące, natomiast wątpliwość, czy dane działania pogorszą integralność obszaru Natura 2000, czy nie odniosą takiego skutku – przyjmując, że pogorszą integralność itd. Zasada wymaga, aby wszelkie prawdopodobieństwo wystąpienia negatywnych skutków traktować tak, jak pewność ich wystąpienia. Podsumowując, oceniono, że istnieją przesłanki środowiskowe zakazujące lokalizowanie takich inwestycji.

W planie zwrócono szczególną uwagę na walory przyrodnicze i turystyczne wykorzystanie zalewu. Nadzalewowe gminy w dużej mierze swój rozwój opierają na działalności turystycznej

i rybołówstwie (platformy mogłyby ograniczać miejsca połowu). Ze względu na istniejące, unikatowe walory krajobrazowe konieczne jest ich zachowanie i ochrona.

W planie nie wyznaczono akwenów o funkcji podstawowej pozyskiwanie energii odnawialnej ze względu na przepisy Ustawy, zgodnie z którymi na morskich wodach wewnętrznych zakazuje się wznoszenia i wykorzystywania elektrowni wiatrowych. Pozostałych instalacji do pozyskiwania energii odnawialnej na obszarze planu nie przewiduje się.

Badania naukowe zostały wskazane jako funkcja dopuszczalna na wszystkich akwenach. Wśród ograniczeń w ich wykonywaniu ustalenia planu wskazują na następujące zakazy ich prowadzenia:

- 1) w sposób naruszający system ochrony brzegu;
- 2) w sposób zakłócający lęg ptaków lub oddziaływający na brzeg i inne miejsca akwenu, w których odbywa się lęg ptaków;
- 3) w sposób naruszający elementy liniowe;
- 4) w sposób zagrażający bezpieczeństwu żeglugi.

Wyznaczając granice poszczególnych akwenów, w pierwszej kolejności dokonano wydzielenia akwenów o funkcji podstawowej transport oznaczonych symbolem „T”, tj.:

- 1) akwen ZKA.3.T, zapewniający obsługę i rozwój portów morskich w Dziwnowie, Kamieniu Pomorskim, Sierosławiu i Wolinie;
- 2) akwen ZKA.35.T, zapewniający obsługę i rozwój portu morskiego w Wolinie oraz połączenie z Zalewem Szczecińskim.

Akweny o funkcji podstawowej transport wyznaczono w oparciu o przebieg istniejących torów wodnych wraz ze strefami buforowymi, w których nie można wykonywać rybołówstwa.

Akweny te zostały wyznaczone na podstawie:

- 1) zarządzenia nr 5 Dyrektora Urzędu Morskiego w Szczecinie z dnia 8 sierpnia 2017 r. w sprawie określenia infrastruktury zapewniającej dostęp do portów morskich w Dziwnowie, Kamieniu Pomorskim, Lubinie, Mrzeżynie, Nowym Warpnie, Policach, Stepnicy, Trzebieży, Wapnicy i Wolinie oraz do przystani morskich w Międzyzdrojach, Niechorzu i Rewalu (Dz. Urz. Woj. Zach. poz. 3487, z 2019 r. poz. 5262 oraz z 2021 r. poz. 1076);
- 2) zarządzenia nr 4 Dyrektora Urzędu Morskiego w Szczecinie z dnia 29 grudnia 2021 r. w sprawie określenia akwenów portowych oraz ogólnodostępnych obiektów, urządzeń i instalacji wchodzących w skład infrastruktury portowej w portach morskich w Dziwnowie, Kamieniu Pomorskim, Lubinie, Mrzeżynie, Nowym Warpnie, Policach, Przytorze, Sierosławiu, Stepnicy, Trzebieży, Wapnicy, Wolinie, Dźwirzynie, Kołobrzegu, Darłowie oraz w przystaniach

morskich w Karsiborze, Międzyzdrojach, Niechorzu, Rewalu, Łunowie, Ustroniu Morskim, Unieściu, Chłopach, Dąbkach i Jarosławcu (Dz. Urz. Woj. Zach. poz. 6105);

- 3) zarządzenia nr 3 Dyrektora Urzędu Morskiego w Szczecinie z dnia 26 lipca 2013 r. Przepisy Portowe (Dz. Urz. Woj. Zach. poz. 2932).

Zgodnie z wyżej wskazanymi przepisami używanie narzędzi połowowych dla celów komercyjnych jest dozwolone m.in. w odległości nie mniejszej niż 150 m od osi torów wodnych. Odległość ta została przyjęta jako strefa ochronna toru wodnego.

W granicach akwenu transportowego (ZKA.3.T) znalazły się ponadto niewielkie fragmenty obszaru, które nie pełnią żadnych szczególnych funkcji – fragment akwenu zlokalizowany przy południowo-zachodnim brzegu Wyspy Chrząszczewskiej, i z uwagi na bezpośrednie sąsiedztwo toru wodnego wskazano transport jako funkcję podstawową dla tych obszarów.

Wprowadzenie na akwencie o funkcji podstawowej transport zakazu nurkowania, z wyjątkiem działań ratunkowych i związanych z bezpieczeństwem żeglugi, prac nurkowych związanych z oczyszczaniem dna z niewybuchów oraz wydobywaniem obiektów zabytkowych, było podyktowane zapewnieniem bezpieczeństwa życia i zdrowia ludzi.

W części akwenów, na których znajdują się tarliska i miejsca podchowu narybku ryb komercyjnych, wprowadzono dodatkowe ograniczenia realizacji funkcji.

Ponadto na akwenach o funkcji podstawowej transport jest dopuszczone rybołówstwo rekreacyjne, a jest zakazane uprawianie rybołówstwa.

W dalszej kolejności wyznaczone zostały akweny o funkcji podstawowej funkcjonowanie portu lub przystani (Ip). Granice tych akwenów są zbieżne z granicami portów morskich określonymi rozporządzeniami ministra właściwego do spraw gospodarki morskiej wydanymi na podstawie art. 45 ust. 1 Ustawy. Wydzielenie przedmiotowych akwenów miało na celu zapewnienie przestrzeni do realizacji priorytetowych kierunków Polityki morskiej Rzeczypospolitej Polskiej do roku 2020, tj. rozwoju portów morskich, konkurencyjnego transportu morskiego oraz poprawy bezpieczeństwa i ochrony żeglugi. Są to akweny Ip: ZKA.14.Ip – port morski w Kamieniu Pomorskim, ZKA.19.Ip – morski port rybacki w Sierosławiu, ZKA.34.Ip i ZKA.36.Ip – port morski w Wolinie, w których dopuszcza się budowę nowych elementów infrastruktury portowej i turystycznej, przy uwzględnieniu ochrony istniejących już umocnień brzegu, sztucznych wysp i konstrukcji oraz innych budowli hydrotechnicznych. Dodatkowo dla akwenu ZKA.14.Ip w zakresie realizacji inwestycji, należy wziąć pod uwagę, że akwen znajduje się w strefie ochrony uzdrowiskowej, o czym informuje część 12 pkt 3 dla tego akwenu.

Akweny o funkcji podstawowej funkcjonowanie portu lub przystani, stanowiące porty morskie, są wyłączone na stałe z wykonywania rybołówstwa, toteż dla akwenów tych nie dopuszczono wykonywania funkcji podstawowej rybołówstwo.

Akwenami, które ze względu na wysokie wartości przyrodnicze wymagały wprowadzenia szczególnych zasad ich ochrony, są akweny o funkcji podstawowej ochrona środowiska i przyrody. Dla akwenów tych istotne było wprowadzenie przepisów, które zagwarantują zachowanie ich w nie pogorszonym stanie, a nawet przyczynią się do ich poprawy.

W wyniku zidentyfikowania najcenniejszych środowiskowo obszarów wyznaczono dwa akweny o funkcji podstawowej ochrona środowiska i przyrody. Akweny te wyznaczono z uwagi na uwarunkowania środowiskowe i cenne zasoby flory i fauny. Akwen ZKA.12.O obejmuje obszar Zatoki Karpinki, siedliska licznych stanowisk gatunków chronionych i w Studium uwarunkowań i kierunków zagospodarowania przestrzennego miasta i gminy Kamień Pomorski jest oznaczony jako projektowany użytek ekologiczny (występowanie borowin), stanowi tym samym cenny obszar przyrodniczy. Dodatkowo akwen ten w części jest objęty strefą ochrony uzdrowiska Kamień Pomorski. Akwen jest położony w granicach specjalnego obszaru ochrony siedlisk Natura 2000 „Ujście Odry i Zalew Szczeciński” (PLH320018) i obszaru specjalnej ochrony ptaków Natura 2000 „Zalew Kamieński i Dziwna” (PLB320011).

Drugim akwenem o tej samej funkcji podstawowej jest akwen ZKA.22.O. Jest to cenny obszar przyrodniczy wskazany w Studium uwarunkowań i kierunków zagospodarowania przestrzennego miasta i gminy Kamień Pomorski jako projektowany rezerwat przyrody (pn. „Rezerwat przyrody Zatoka Cicha”), gdzie znajdują się tarliska i miejsca podchowu narybku ryb oraz obowiązuje całoroczny zakaz rybołówstwa.

Również stałymi, niezmiennymi w planie, są granice akwenu o funkcji podstawowej obronność i bezpieczeństwo państwa. Granice akwenu ZKA.5.B zostały wyznaczone na podstawie granicy obszaru I wchodzącego w skład Morskiego Portu Wojennego Dziwnów określonego rozporządzeniem Ministra Obrony Narodowej z dnia 10 czerwca 2020 r. w sprawie granic Morskiego Portu Wojennego Dziwnów (Dz. U. poz. 1089). Ze względu na specyfikę pełnionej przez niego funkcji, zasadne było wprowadzenie przede wszystkim zakazu lokalizacji na jego obszarze sztucznych wysp i konstrukcji mogących zakłócić obserwację techniczną i wzrokową oraz łączność radiową oraz w sposób zagrażający bezpieczeństwu państwa. W związku z tym, że obszar ten jest miejscem odbywania ćwiczeń wojskowych, zasadne było ponadto wprowadzenie na akwencie czasowego zakazu uprawiania rybołówstwa i żeglugi.

Na podstawie istniejących uwarunkowań, tj. istniejącego zagospodarowania linii brzegowej i wód Zalewu Kamińskiego oraz złożonych do planu wniosków złożonych na etapie przystąpienia do sporządzania projektu planu, o których mowa w art. 37e ust. 1 pkt 1 lit. b Ustawy, wyznaczono w dalszej kolejności akweny o funkcji podstawowej turystyka, sport i rekreacja. Akweny te zostały wyznaczone w sposób niepowodujący konfliktów z rybołówstwem, które na obszarze wód Zalewu Kamińskiego zajmuje szczególne miejsce. Z analizy istniejącego zagospodarowania oraz ilości złożonych wniosków wynikało, że na obszarze opracowania istnieje duża presja na turystyczno-rekreacyjne użytkowanie wód Zalewu Kamińskiego. Turystyka wodna została dopuszczona z ograniczeniami na całym obszarze objętym planem. Ponadto funkcja ta, zgodnie z ustaleniami planu, powinna być wykonywana w sposób niezakłócający innych funkcji dopuszczalnych w danym akwencie. Aby ograniczyć presję tej formy użytkowania na środowisko przyrodnicze, ograniczono jej wykonywanie (tworzenie kąpielisk i miejsc wykorzystywanych do kąpieli) do miejsc występowania na lądzie istniejących sieci komunikacyjnej i infrastrukturalnej. Ograniczono przy tym realizację portów i przystani oraz budowę nowych elementów infrastruktury turystycznej (domy na wodzie, przystanki tramwaju wodnego, tarasy widokowe, pomosty, pirsy, slipy, miejsca postoju jednostek turystycznych) do miejsc spełniających wymogi utrzymania właściwego stanu systemu ochrony brzegu.

Funkcja podstawowa turystyka, sport i rekreacja została podzielona na trzy grupy akwenów oznaczonych symbolem „S”. Akweny wyznaczono na podstawie istniejącego wykorzystania akwenu oraz złożonych wniosków, uwzględniając wyposażenie nabrzeży w infrastrukturę techniczną oraz dostępność z lądu.

Pierwsza grupa (ZKA.9.S, ZKA.20.S, ZKA.24.S, ZKA.27.S, ZKA.28.S, ZKA.31.S) to akweny, gdzie zakazuje się, z uwagi na uwarunkowania środowiska, lokalizacji nowych elementów infrastruktury turystycznej, takich jak domy na wodzie, przystanki tramwaju wodnego, tarasy widokowe, mola, pomosty, pirsy, slipy oraz miejsca postoju jednostek turystycznych. Wskazane zakazy wynikają z faktu istnienia w strefie brzegowej ww. akwenów bardzo dobrze rozwiniętej strefy roślinności wynurzonej i zanurzonej. Roślinność ta stanowi miejsca tarła i podchowu wielu gatunków ryb. Mimo to akweny te są obecnie wykorzystywane również jako miejsca lokalnej turystyki, w związku z tym obie te funkcje mogą być realizowane bez uciążliwości dla środowiska.

Przykładowo w akwenach ZKA.27.S i ZKA.28.S, mimo że funkcją podstawową jest turystyka, sport i rekreacja, znajdują się doskonałe warunki tarliskowe dla ryb. Stąd też okresowo (tj. od dnia 5 maja do dnia 5 czerwca) akweny te są wyłączone z rybołówstwa i w związku z tym, aby nie

zakłócać tarła ryb, a jednocześnie umożliwić wykorzystanie turystyczne tych akwenów, podjęto decyzję o restrykcyjnych zakazach. W pozostałych akwenach, mimo że nie wyznaczono miejsc ochronnych dla gromadnego rozrodu ryb, znaczna szerokość pasa trzcinowisk wskazuje na możliwość odbywania tarła ryb.

Wprowadzone zakazy w realizacji nowych elementów infrastruktury turystycznej wynikają także z istniejących uwarunkowań na lądzie: w bezpośrednim sąsiedztwie akwenów ZKA.20.S, ZKA.24.S, ZKA.27.S, ZKA.28.S i ZKA.31.S po stronie lądowej występuje szeroki pas trzcin. Ponadto tereny w bezpośrednim sąsiedztwie ww. akwenów są niezagospodarowane w strefie brzegowej.

Na ww. akwenach, mimo wskazanych ograniczeń, dopuszcza się uprawianie turystyki wodnej, sportów wodnych i rekreacji, w szczególności udostępnienie akwenów przybrzeżnych na kąpieliska, miejsca okazjonalnie wykorzystywane do kąpieli, dla potrzeb żeglarstwa i żeglarstwa deskowego, w tym imprez sportowych oraz żeglugi sezonowej turystycznej, ale ogranicza się budowę i utrzymanie infrastruktury turystycznej do lokalizacji niestałych miejsc postoju jednostek turystycznych do miejsc spełniających wymogi utrzymania właściwego stanu systemu ochrony brzegu, przy uwzględnieniu uwarunkowań przyrodniczych. W tej kategorii akwenów mogą występować ograniczenia w tworzeniu kąpielisk oraz miejsc wykorzystywanych do kąpieli, do miejsc niezagrażających bezpieczeństwu życia ludzi, z uwzględnieniem istniejących na lądzie uwarunkowań sieci komunikacyjnej i infrastruktury technicznej oraz uwarunkowań przyrodniczych (np. występowanie solnisk nadmorskich oraz szerokich pasów trzcin, potencjalnie stanowiących siedliska chronionych gatunków zwierząt). Szczególnym przypadkiem jest akwen ZKA.9.S położony pośrodku Zalewu Kamieńskiego, między torami wodnymi. Stanowi on akwen wykorzystywany do przeprowadzania zawodów żeglarskich, stąd ograniczenia w lokalizacji infrastruktury turystycznej.

Druga grupa akwenów (ZKA.7.S, ZKA.8.S, ZKA.15.S, ZKA.16.S, ZKA.18.S, ZKA.21.S i ZKA.23.S) to akweny, gdzie z uwagi na uwarunkowania środowiskowe zakazuje się lokalizacji nowych elementów infrastruktury turystycznej, takich jak domy na wodzie, przystanki tramwaju wodnego, tarasy widokowe, a dopuszcza się uprawianie turystyki wodnej, sportów wodnych i rekreacji, w szczególności udostępnienie akwenów przybrzeżnych na kąpieliska, miejsca okazjonalnie wykorzystywane do kąpieli, dla potrzeb żeglarstwa i żeglarstwa deskowego, w tym imprez sportowych oraz żeglugi sezonowej turystycznej. W akwenach tych ogranicza się budowę i utrzymanie infrastruktury turystycznej do lokalizacji mola, pomostów, pirsów, slipów oraz pomostów, w tym miejsc postoju jednostek turystycznych do miejsc spełniających wymogi

utrzymania właściwego stanu systemu ochrony brzegu, przy uwzględnieniu uwarunkowań przyrodniczych. W omawianych akwenach mogą występować ograniczenia w tworzeniu kąpielisk oraz miejsc wykorzystywanych do kąpieli, do miejsc niezagrożających bezpieczeństwu życia ludzi, z uwzględnieniem istniejących na lądzie uwarunkowań sieci komunikacyjnej i infrastruktury technicznej oraz uwarunkowań przyrodniczych (np. występowanie solnisk nadmorskich oraz stanowisk chronionych gatunków zwierząt).

Wszystkie informacje w zakresie występowania dodatkowych ograniczeń w realizacji inwestycji związanych z funkcją podstawową lub funkcjami dopuszczonymi są zawarte w części 12 kart akwenów. Wprowadzone w planie zakazy realizacji nowych elementów infrastruktury turystycznej wynikają z istniejących uwarunkowań przyrodniczych:

- 1) akwen ZKA.7.S sąsiaduje z obszarem narażonym na niebezpieczeństwo powodzi, a ponadto część akwenu jest zlokalizowana w zasięgu potencjalnego użytku ekologicznego „Sokoliczka”;
- 2) akwen ZKA.8.S sąsiaduje z obszarem narażonym na niebezpieczeństwo powodzi oraz z polem refulacyjnym „Międzywodzie”, a w bezpośrednim sąsiedztwie akwenu występuje potencjalny zespół przyrodniczo-krajobrazowy „Dziwnowskie słonawy”;
- 3) akwen ZKA.15.S – w bezpośrednim sąsiedztwie południowej części akwenu występuje potencjalny rezerwat przyrody „Solniska na Wyspie Chrząszczewskiej”. Wyjątkiem jest podakwen ZKA.15.S.1, stanowiący zatoczkę, gdzie z uwagi na istniejące zainwestowanie nabrzeży w pomosty cumownicze oraz infrastrukturę techniczną na lądzie, jako zaplecze mariny, dopuszczono lokalizację nowych elementów infrastruktury turystycznej, takich jak domy na wodzie, przystanki tramwaju wodnego czy tarasy widokowe;
- 4) akweny ZKA.16.S i ZKA.18.S – akweny znajdują się w zasięgu strefy ochronnej uzdrowiska C;
- 5) akweny ZKA.21.S i ZKA.23.S – w bezpośrednim sąsiedztwie akwenów, po stronie lądowej, występuje szeroki pas trzcin.

Ostateczne rozstrzygnięcia inwestycyjne mogą nastąpić po otrzymaniu bardzo precyzyjnych informacji co do zakresu i przedmiotu inwestycji na etapie realizacji procesu budowlanego.

W trzeciej grupie akwenów (ZKA.2.S, ZKA.4.S, ZKA.10.S, ZKA.13.S, ZKA.30.S, ZKA.32.S i ZKA.33.S) dopuszcza się realizację portów i przystani (jeżeli taka funkcja jest dopuszczona) oraz budowę nowych elementów infrastruktury turystycznej, takich jak domy na wodzie, przystanki tramwaju wodnego, tarasy widokowe, mola, pomosty, pirsy, slipy, miejsca postoju jednostek turystycznych w miejscach spełniających wymogi utrzymania właściwego stanu systemu ochrony brzegu, jednak przy uwzględnieniu uwarunkowań przyrodniczych z uwagi na położenie akwenów

w obszarze Natura 2000. Podobne ograniczenia dotyczą tworzenia kąpielisk – ustalono ograniczenia w tworzeniu kąpielisk oraz miejsc wykorzystywanych do kąpieli, do miejsc niezagrażających bezpieczeństwu życia ludzi, z uwzględnieniem istniejących na lądzie uwarunkowań sieci komunikacyjnej i infrastruktury technicznej oraz uwarunkowań przyrodniczych. Na tych akwenach wprowadzono zakazy we fragmentach wskazanych jako podakweny. Ograniczenia i zakazy te dotyczą realizacji niektórych inwestycji wymienionych w katalogu zapisanych w poszczególnych funkcjach podstawowych lub dopuszczalnych. Zakazy te wynikają z uwarunkowań środowiskowych, w tym występowania gatunków chronionych czy zachowania naturalnej linii brzegowej, sąsiedztwa obszarów chronionych na lądzie (podakweny: ZKA.10.S.1, ZKA.32.S.1).

W wyniku wyznaczenia ww. akwenów, po przeanalizowaniu zasadności lokalizacji i wielkości akwenów turystyczno-sportowych, wyznaczone zostały akweny o funkcji podstawowej rybołówstwo. Akweny te uwzględniają lokalizację żaków, stałe i czasowe tarliska ryb oraz miejsca wykonywania rybołówstwa.

Rybołówstwo jako funkcja podstawowa została ustalona jako funkcja wiodąca na obszarze planu. Funkcją tą wypełniono obszar, na którym nie określono funkcji turystyka, sport i rekreacja, ochrona środowiska i przyrody, transport, obronność i bezpieczeństwo państwa albo funkcjonowanie portu lub przystani.

Akweny R to akweny stale wykorzystywane dla połowu ryb z dopuszczeniem wykorzystania i lokalizacji inwestycji związanych z badaniami naukowymi, infrastrukturą techniczną, ochroną brzegu morskich wód wewnętrznych, poszukiwaniem, rozpoznawaniem złóż kopalin oraz wydobywaniem kopalin ze złóż, sztucznymi wyspami i konstrukcjami, transportem oraz turystyką, sportem i rekreacją, na których mogą występować ograniczenia wynikające z dziedzictwa kulturowego oraz ochrony środowiska i przyrody (ZKA.6.R.1, ZKA.6.R.2, ZKA.6.R.3, ZKA.6.R.4, ZKA.6.R.5, ZKA.6.R.6, ZKA.11.R.1, ZKA.11.R.2, ZKA.11.R.3, ZKA.11.R.4).

Pierwszą grupę akwenów o funkcji podstawowej rybołówstwo tworzą akweny, w których dopuszczono realizację elementów infrastruktury turystycznej, takich jak pomosty, pirsy, slipy i miejsca postoju jednostek turystycznych w miejscach spełniających wymogi utrzymania właściwego stanu systemu ochrony brzegu, przy uwzględnieniu uwarunkowań przyrodniczych, oraz wskazano na ograniczenia w tworzeniu kąpielisk oraz miejsc wykorzystywanych do kąpieli, do miejsc niezagrażających bezpieczeństwu życia ludzi, z uwzględnieniem istniejących na lądzie uwarunkowań sieci komunikacyjnej i infrastruktury technicznej oraz uwarunkowań przyrodniczych. Są to akweny: ZKA.1.R (z wyjątkiem podakwenów 1.1 i 1.3), ZKA.6.R (z wyjątkiem podakwenów

6.1, 6.2 i 6.5), ZKA.11.R (z wyjątkiem podakwenów 11.1, 11.2 i 11.3), ZKA.17.R (z wyjątkiem podakwenów 17.2, 17.3 i 17.4). Z uwagi na rozległość akwenów oraz graniczenie z naturalną linią brzegową, ograniczono możliwości przekształcenia linii brzegu do niezbędnego minimum, tj. w celu zachowania istniejącej infrastruktury lub realizacji inwestycji uwarunkowanej bezpośrednim sąsiedztwem na lądzie, w tym np. realizacją pomostów czy kąpielisk. Umożliwiono realizację funkcji dopuszczalnych z ograniczeniami, i realizację inwestycji przy uwzględnieniu ograniczeń wynikających z uwarunkowań środowiska.

Wprowadzone zakazy realizacji nowych elementów infrastruktury turystycznej wynikają z następujących uwarunkowań przyrodniczych:

- 1) podakweny 1.1 i 1.3 sąsiadują z obszarem narażonym na niebezpieczeństwo powodzi, znajdują się w zasięgu strefy ochronnej uzdrowiska C, w akwenu ZKA.1.R są zlokalizowane tarliska i miejsca podchowu narybku ryb, w części podakwenu 1.3 występuje potencjalny użytek ekologiczny „Sokoliczka” – warunkiem realizacji inwestycji jest jego uwzględnienie;
- 2) podakweny 6.1, 6.2 i 6.5 znajdują się w zasięgu strefy ochronnej uzdrowiska C, są zlokalizowane tu tarliska i miejsca podchowu narybku ryb, w bezpośrednim sąsiedztwie akwenu, w pasie od Dziwnowa do Międzywodzia, występują płaty siedliska przyrodniczego 1330 solniska nadmorskie, natomiast po stronie lądowej w rejonie Jarzębowa i Unina występuje szeroki pas trzciny; teren ten jest cenny dla wielu gatunków ptaków jako ich miejsce lęgowe i żerowiskowe (zwłaszcza strefa brzegowa, przybrzeżna i strefa szuwarów); w bezpośrednim sąsiedztwie północnej części akwenu ZKA.6.R występuje potencjalny zespół przyrodniczo-krajobrazowy „Dziwnowskie słonawy”;
- 3) podakweny 11.1, 11.2 i 11.3 znajdują się w zasięgu strefy ochronnej uzdrowiska C, są tu zlokalizowane tarliska i miejsca podchowu narybku ryb, a w bezpośrednim sąsiedztwie północnej części akwenu ZKA.11.R występuje potencjalny zespół przyrodniczo-krajobrazowy „Klif Chrząszczewski”;
- 4) podakweny 17.2, 17.3 i 17.4 znajdują się w zasięgu strefy ochronnej uzdrowiska C, są tu zlokalizowane tarliska i miejsca podchowu narybku ryb, w bezpośrednim sąsiedztwie południowej części akwenu ZKA.17.R teren jest niedostępny, po stronie lądowej występuje szeroki pas trzciny, wskazany jako cenny dla ptaków wodno-błotnych, w północnej części akwenu ZKA.17.R występuje potencjalny użytek ekologiczny „Zatoka Chrząszczewska”, natomiast w południowo-wschodniej części akwenu – potencjalny rezerwat przyrody „Zatoka Cicha”.

Drugą kategorią akwenów o funkcji podstawowej rybołówstwo (ZKA.25.R, ZKA.26.R, ZKA.29.R) są akweny, gdzie zakazuje się, z uwagi na uwarunkowania środowiska (w tym zachowanie naturalnej linii brzegowej), lokalizacji nowych elementów infrastruktury turystycznej, takich jak tarasy widokowe, mola, pomosty, pirsy, slipy, miejsca postoju jednostek turystycznych, a dopuszcza się uprawianie turystyki wodnej, sportów wodnych i rekreacji, w szczególności udostępnienie akwenów przybrzeżnych na kąpieliska, miejsca okazjonalnie wykorzystywane do kąpieli, dla potrzeb żeglarstwa i żeglarstwa deskowego, w tym imprez sportowych oraz żeglugi sezonowej turystycznej. Mogą występować ograniczenia w tworzeniu kąpielisk oraz miejsc wykorzystywanych do kąpieli, do miejsc niezagrożających bezpieczeństwu życia ludzi, z uwzględnieniem istniejących na lądzie uwarunkowań sieci komunikacyjnej i infrastruktury technicznej oraz uwarunkowań przyrodniczych. Wszystkie ograniczenia w realizacji funkcji dopuszczalnych zostały określone w ustaleniach szczegółowych dla poszczególnych akwenów w części 12 kart akwenów.

Wprowadzone na tych akwenach zakazy i ograniczenia wynikały z następujących uwarunkowań przyrodniczych:

- 1) w akwenach są zlokalizowane tarliska i miejsca podchowu narybku ryb;
- 2) w bezpośrednim sąsiedztwie akwenu ZKA.26.R występuje szeroki pas trzciny.

W celu uniknięcia konfliktów użytkowania pozostałych akwenów z funkcją rybołówstwa, plan wprowadza dodatkowo okresowe ograniczenia połowów ryb w miejscach gromadnego ich tarła i migracji (ZKA.1.R, ZKA.6.R, ZKA.17.R, ZKA.25.R, ZKA.26.R i ZKA.29.R). Ponadto dla akwenów ZKA.11.R, ZKA.26.R i ZKA.29.R ustalone zostały okresowe ograniczenia w ruchu jednostek pływających w miejscach tarlisk ryb, w szczególności w południowej części akwenu.

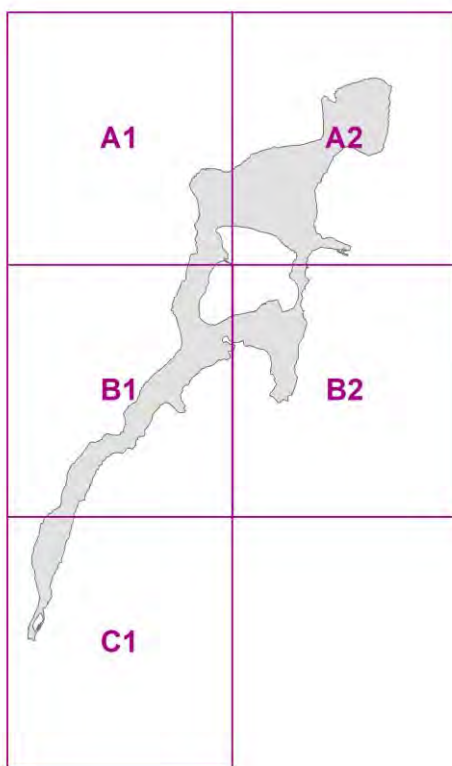
Obszar objęty planem jest położony w granicach obszaru specjalnej ochrony ptaków Natura 2000 „Zalew Kamieński i Dziwna” (PLB320011). Ze względu na działania ochronne wskazane w projekcie planu ochrony dla tego obszaru w granicach planu wyznaczono akweny i podakweny na potrzeby ochrony kluczowych miejsc odpoczynku, rozrodu, żerowania i pierzenia ptaków wodno-błotnych oraz ochrony miejsc odpoczynku ptaków wodno-błotnych objętych ochroną w ramach obszaru Natura 2000 „Zalew Kamieński i Dziwna”. Są nimi:

- 1) akweny: ZKA.7.S, ZKA.8.S, ZKA.9.S, ZKA.10.S, ZKA.22.O, ZKA.23.S, ZKA.24.S, ZKA.25.R, ZKA.28.S, ZKA.30.S i ZKA.31.S;
- 2) podakweny: 1.1, 1.2, 1.3, 6.2, 6.3, 6.4, 6.5, 6.6, 11.1, 11.3, 11.4, 17.1, 17.3, 17.4, 26.1, 29.1 i 32.1.

W ramach inwentaryzacji zrealizowanej na potrzeby opracowania projektu planu zebrano informacje, które przedstawiono na poniższych rysunkach.

RYSUNEK UWARUNKOWAŃ

Skorowidz arkuszy

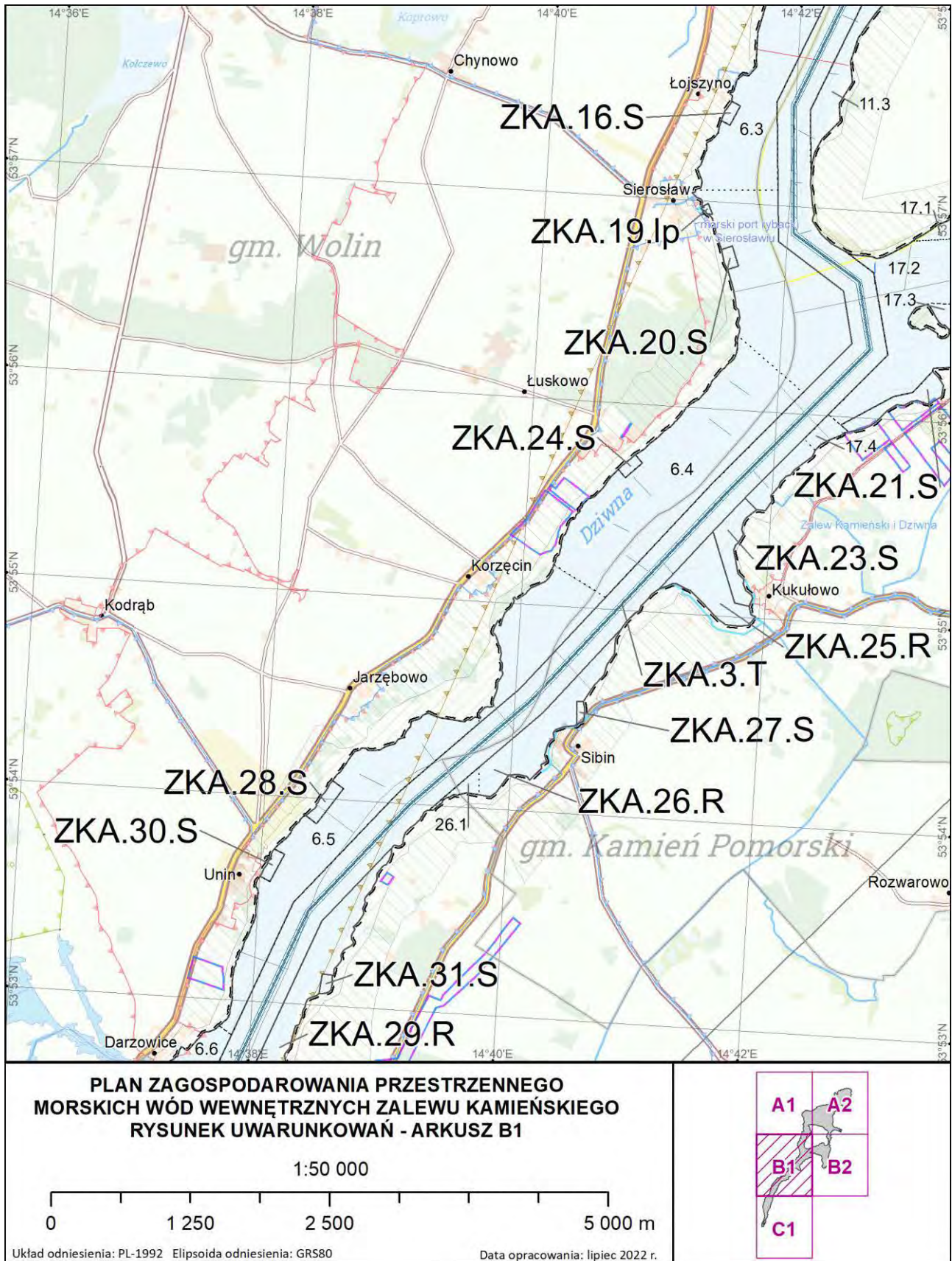


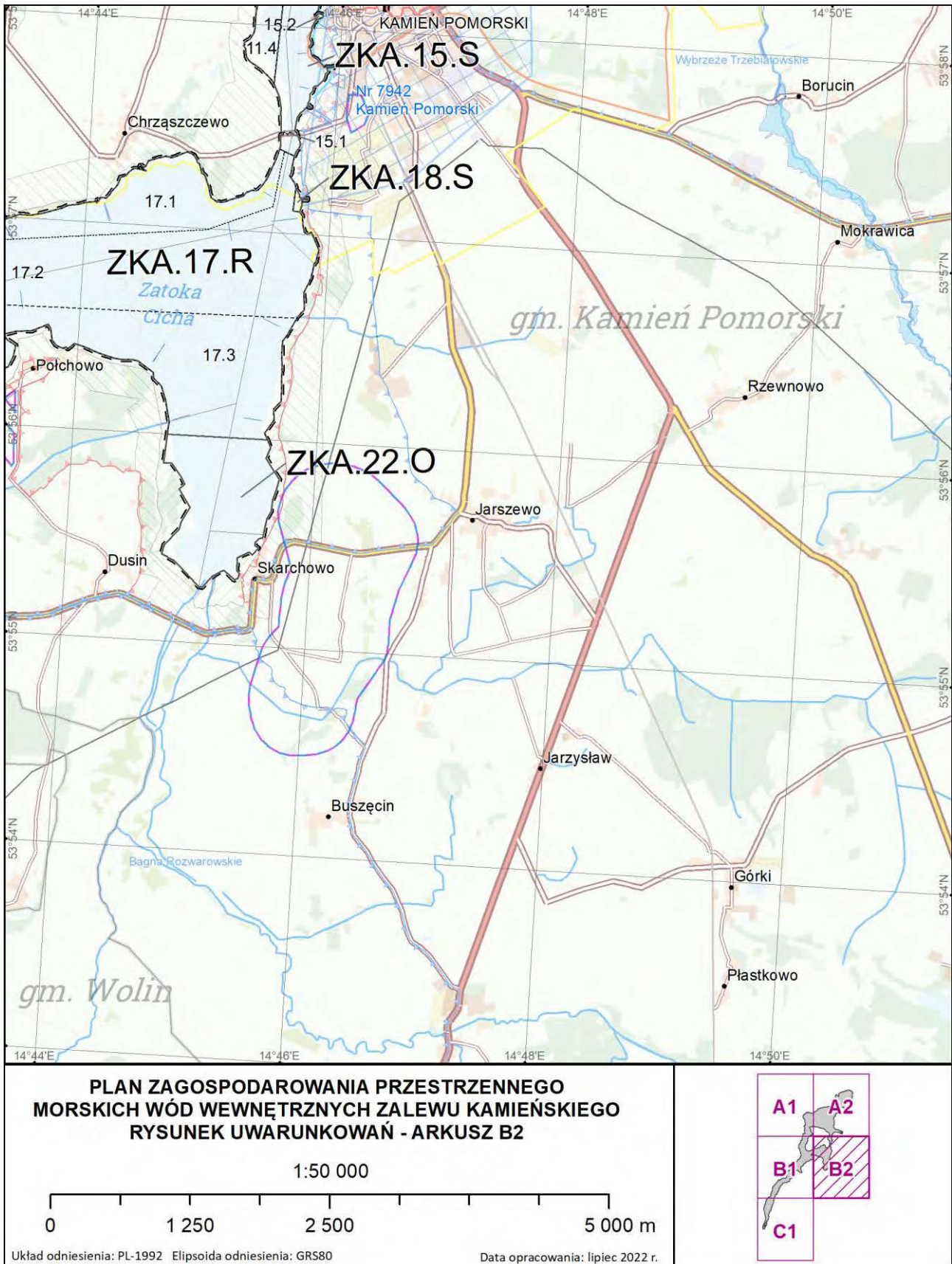
Rysunek orientacyjny określający lokalizację obszaru objętego planem w stosunku do wybrzeża

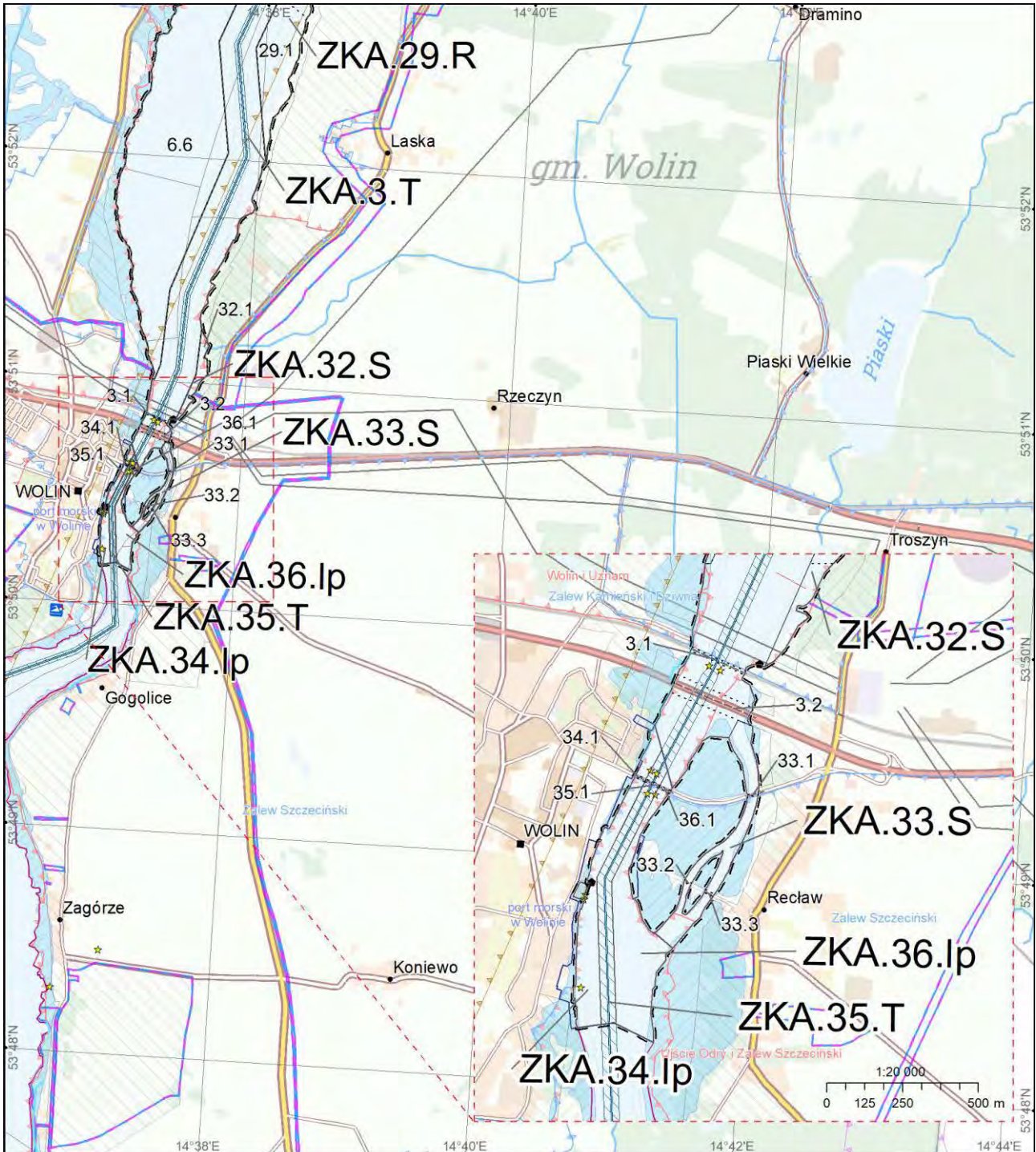






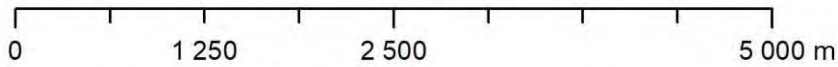






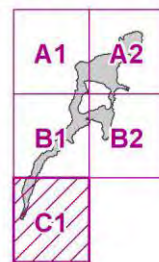
**PLAN ZAGOSPODAROWANIA PRZESTRZENNEGO
MORSKICH WÓD WEWNĘTRZNYCH ZALEWU KAMIENSKIEGO
RYSUNEK UWARUNKOWAŃ - ARKUSZ C1**

1:50 000






Układ odniesienia: PL-1992 Elipsoida odniesienia: GRS80

Data opracowania: lipiec 2022 r.








LEGENDA

Granice określone planem:

-  Granica obszaru objętego planem
-  Granica akwenu o określonej funkcji podstawowej
-  Granica podakwenu














Granice administracyjne:

-  Granica gminy
-  Granica morskich wód wewnętrznych
-  Granica portu
-  Granica Morskiego Portu Wojennego Dziwnów
-  Granice działek ewidencyjnych
-  Pas techniczny
-  Pas ochronny

Elementy informacyjne:

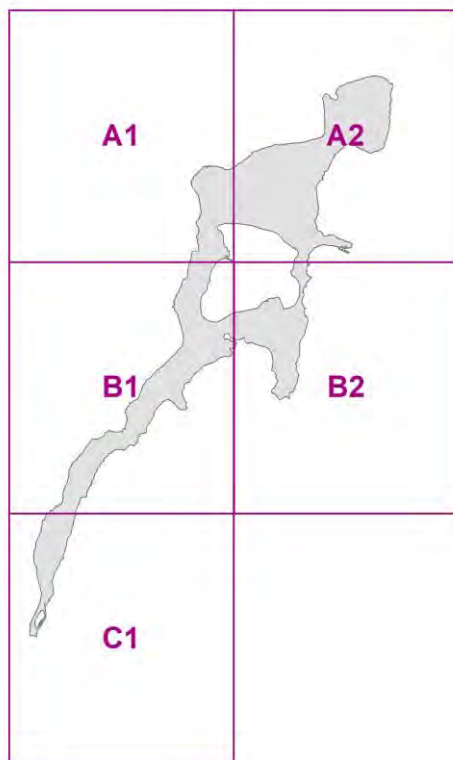
-  Obszar torów wodnych
-  Granice miejscowych planów zagospodarowania przestrzennego
-  Strefa 3 km kompleksu wojskowego K4301
-  Obszar Natura 2000: SOO
-  Obszar Natura 2000: OSO
-  Rezerваты przyrody
-  Użytki ekologiczne
- Surowce naturalne
 -  ropa naftowa
 -  gaz ziemny
 -  kruszywa mineralne
 -  wody lecznicze
 -  Koncesja na wydobywanie węglowodorów

Strefy ochrony uzdrowiska

-  Strefa A
-  Strefa B
-  Strefa C
-  Obszary zagrożone powodzią raz na 100 lat
-  Graniczna linia ochrony brzegu morskiego
-  Obiekty mostowe
-  Osie torów wodnych
-  Przewody podwodne
-  Stałe narzędzia połowowe - żaki
-  Kąpieliska
-  Mariny
-  Wraki
-  Kilometraż wybrzeża

RYSUNEK PLANU STANOWIĄCY CZĘŚĆ GRAFICZNĄ PLANU

Skorowidz arkuszy



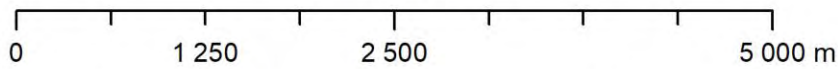
Rysunek orientacyjny określający lokalizację obszaru objętego planem w stosunku do wybrzeża





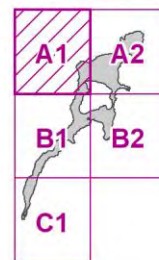
**PLAN ZAGOSPODAROWANIA PRZESTRZENNEGO
MORSKICH WÓD WEWNĘTRZNYCH ZALEWU KAMIENSKIEGO
RYSUNEK PLANU - ARKUSZ A1**

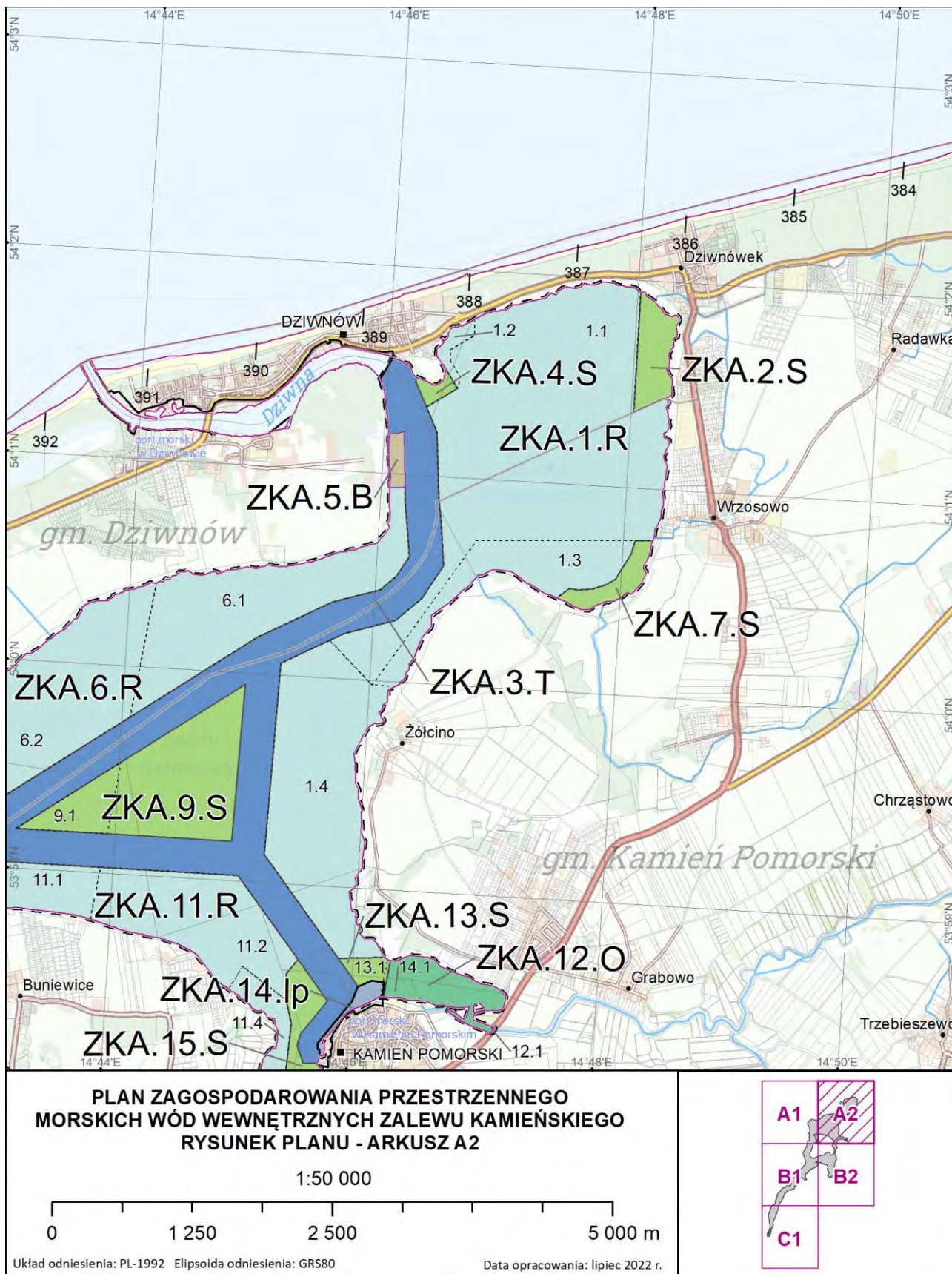
1:50 000

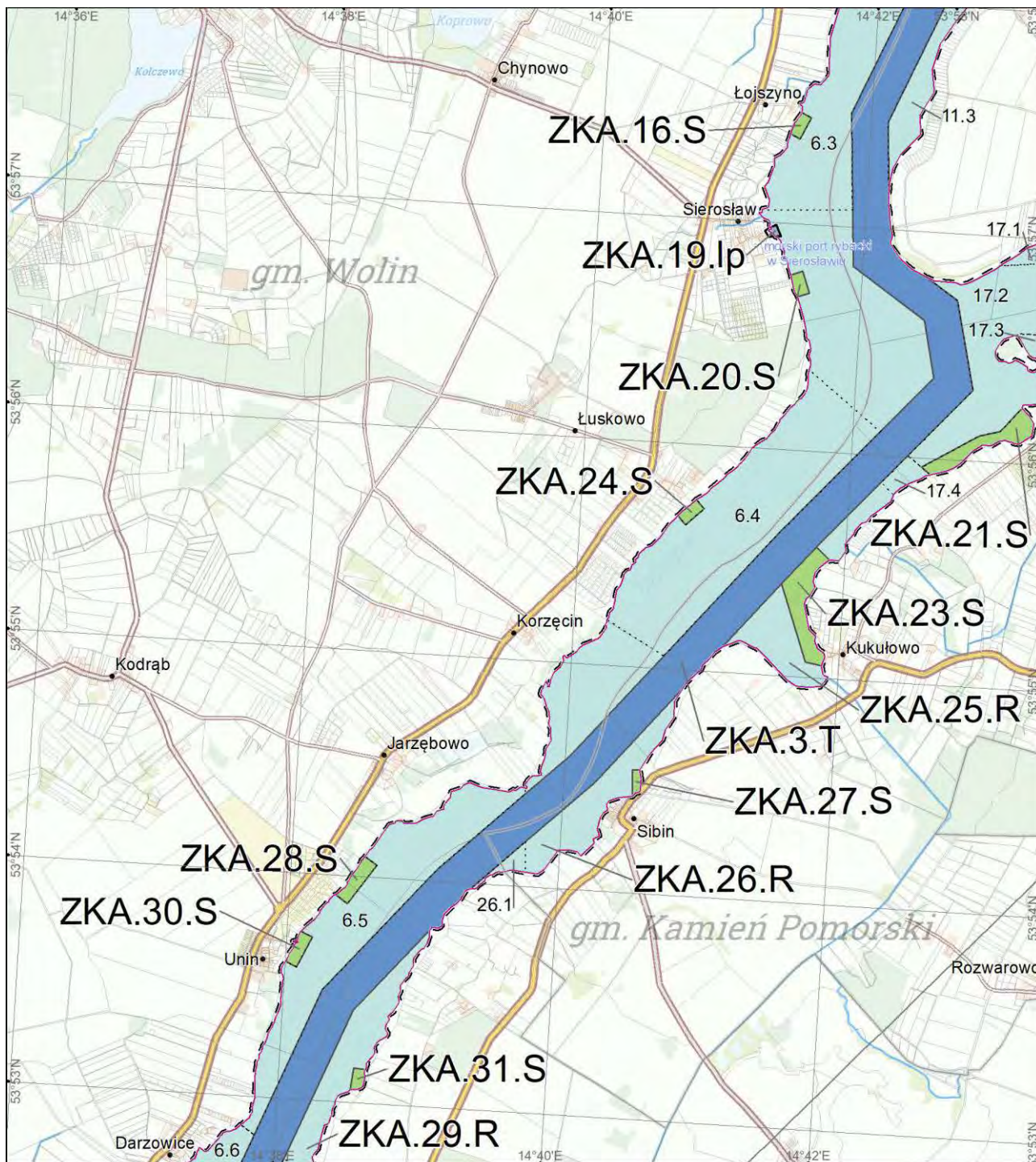


Układ odniesienia: PL-1992 Elipsoida odniesienia: GRS80

Data opracowania: lipiec 2022 r.

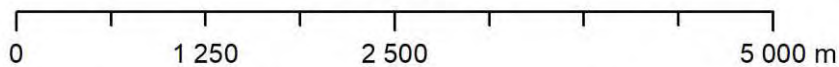






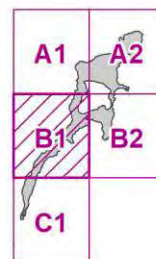
**PLAN ZAGOSPODAROWANIA PRZESTRZENNEGO
MORSKICH WÓD WEWNĘTRZNYCH ZALEWU KAMIEŃSKIEGO
RYSUNEK PLANU - ARKUSZ B1**

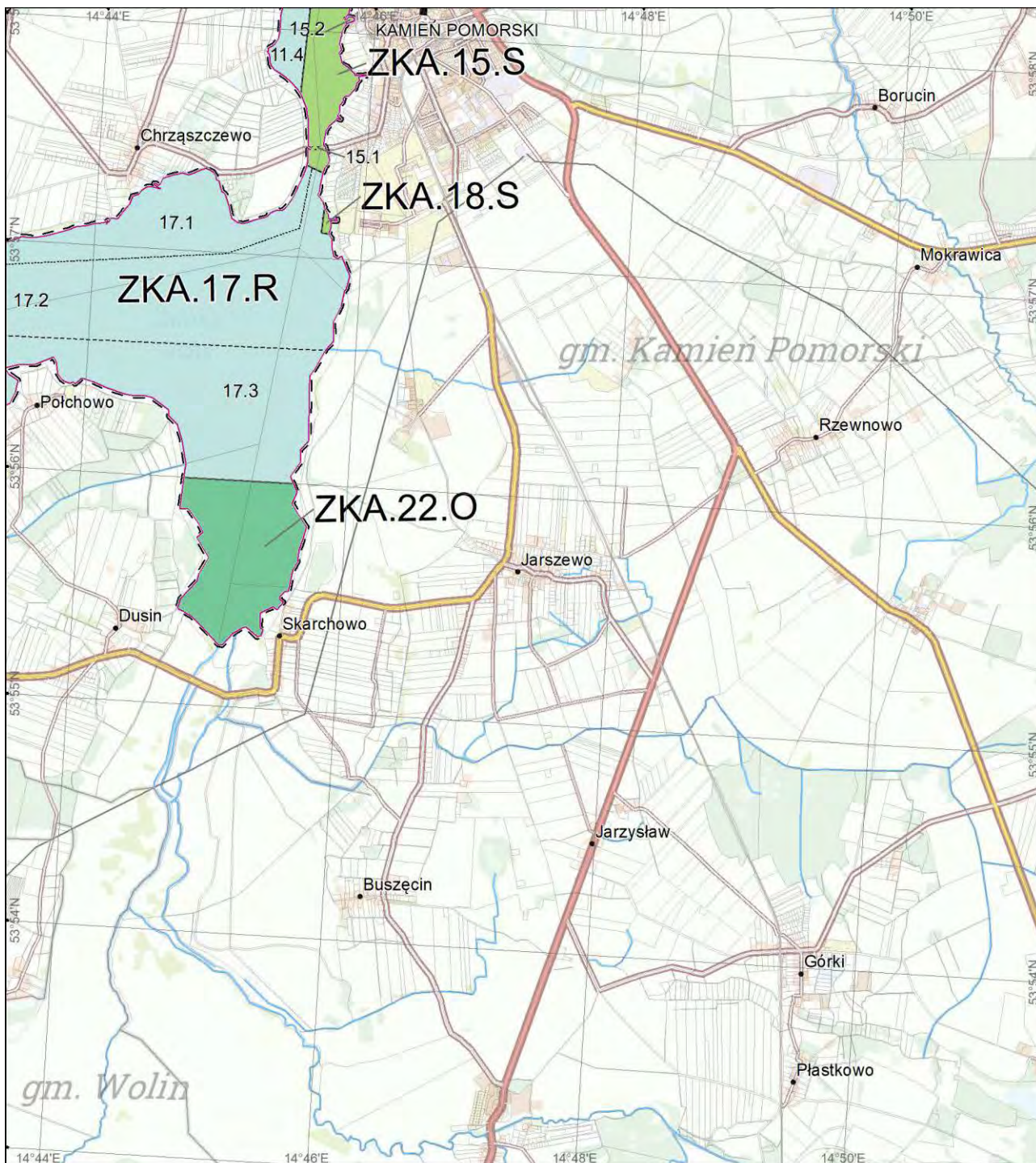
1:50 000



Układ odniesienia: PL-1992 Elipsoida odniesienia: GRS80

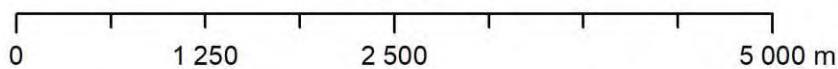
Data opracowania: lipiec 2022 r.





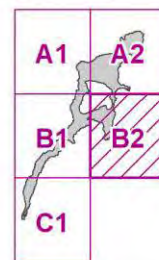
**PLAN ZAGOSPODAROWANIA PRZESTRZENNEGO
MORSKICH WÓD WEWNĘTRZNYCH ZALEWU KAMIENSKIEGO
RYSUNEK PLANU - ARKUSZ B2**

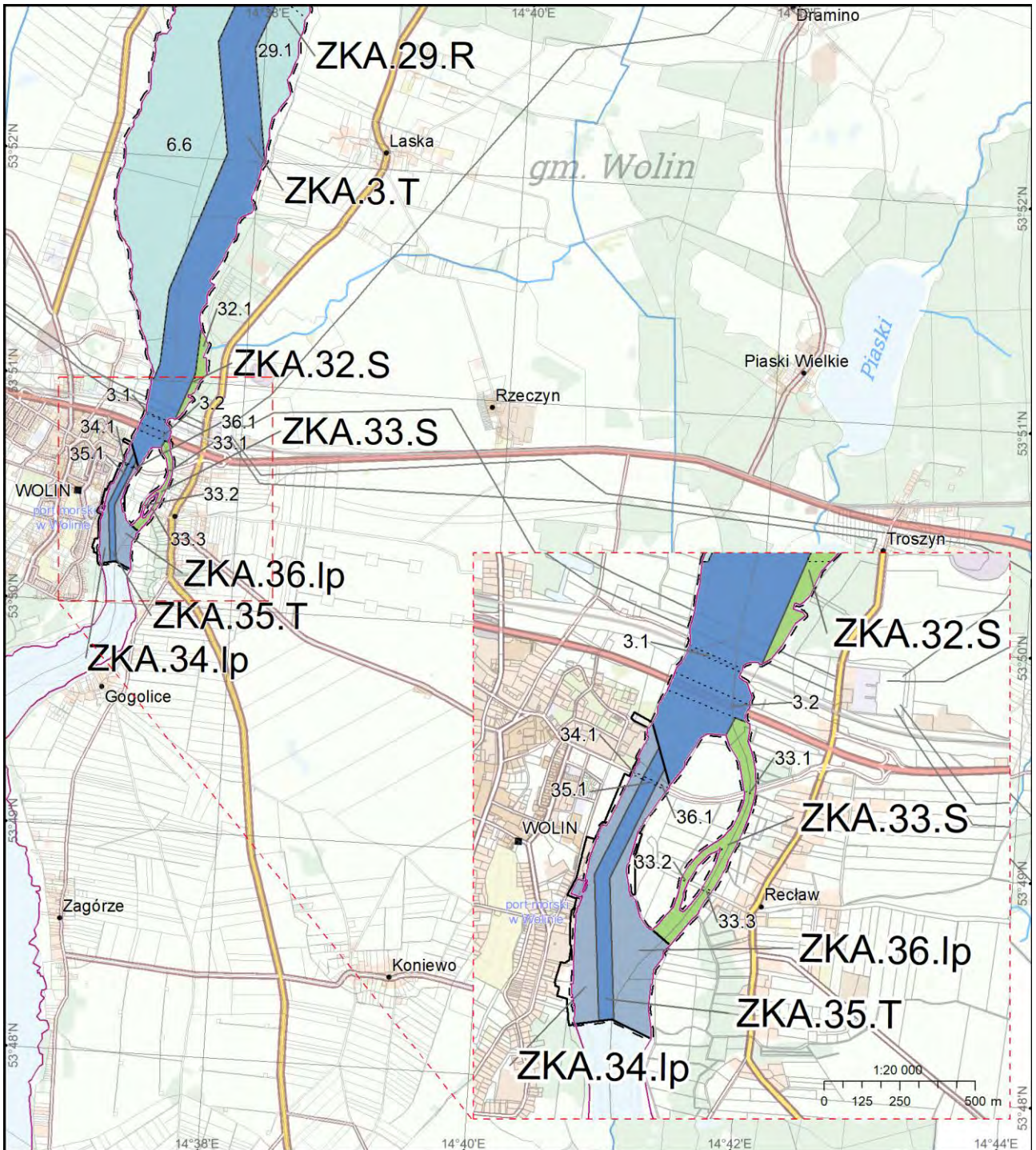
1:50 000



Układ odniesienia: PL-1992 Elipsoida odniesienia: GRS80

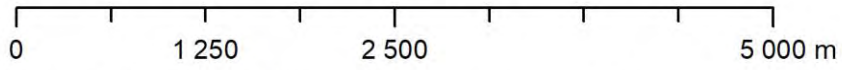
Data opracowania: lipiec 2022 r.





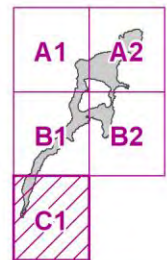
**PLAN ZAGOSPODAROWANIA PRZESTRZENNEGO
MORSKICH WÓD WEWNĘTRZNYCH ZALEWU KAMIĘNSKIEGO
RYSUNEK PLANU - ARKUSZ C1**

1:50 000






Układ odniesienia: PL-1992 Elipsoida odniesienia: GRS80

Data opracowania: lipiec 2022 r.








LEGENDA

Granice określone planem:

-  Granica obszaru objętego planem
-  Granica akwenu o określonej funkcji podstawowej
-  Granica podakwenu


Granice administracyjne:

-  Granica gminy
-  Granica morskich wód wewnętrznych
-  Granica portu
-  Granica Morskiego Portu Wojennego Dziwnów
-  Granice działek ewidencyjnych

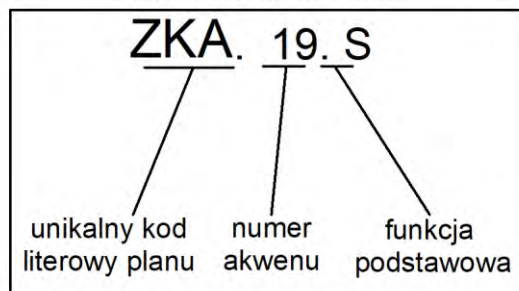
Funkcje podstawowe:

-  T - transport
-  S - turystyka, sport i rekreacja
-  R - rybołówstwo
-  O - ochrona środowiska i przyrody
-  Ip - funkcjonowanie portu lub przystani
-  B - obronność i bezpieczeństwo państwa

Elementy informacyjne:

-  390 Kilometraż wybrzeża

Oznaczenie akwenu:



Oznaczenie podakwenu:

