

Warszawa, dnia 6 września 2013 r.

Poz. 1031





**OBWIESZCZENIE
PREZESA RADY MINISTRÓW**

z dnia 22 sierpnia 2013 r.

o sprostowaniu błędów




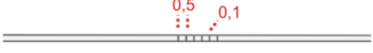


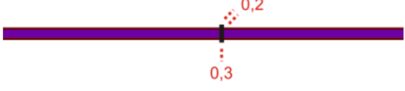


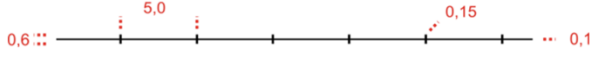


Na podstawie art. 17 ust. 3 ustawy z dnia 20 lipca 2000 r. o ogłaszaniu aktów normatywnych i niektórych innych aktów prawnych (Dz. U. z 2011 r. Nr 197, poz. 1172 i Nr 232, poz. 1378) w rozporządzeniu Ministra Spraw Wewnętrznych i Administracji z dnia 17 listopada 2011 r. w sprawie bazy danych obiektów topograficznych oraz bazy danych obiektów ogólnogeograficznych, a także standardowych opracowań kartograficznych (Dz. U. Nr 279, poz. 1642) prostuje się następujące błędy:


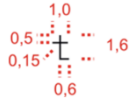

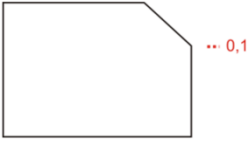

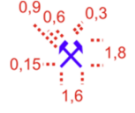


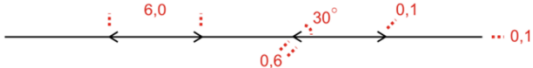



- 1) w załączniku nr 6 znaki graficzne symboli kartograficznych o kodach kartograficznych 0010_124, 0010_706, 0010_718, 0010_723 powinny mieć następujące oznaczenia:

Kod kartograficzny	Oznaczenie
0010_124	
0010_706	
0010_718	
0010_723	

- 2) w załączniku nr 7 znaki graficzne symboli kartograficznych o kodach kartograficznych 0025_121, 0025_128_2, 0025_129, 0025_135, 0025_137, 0025_142, 0025_145, 0025_202, 0025_204, 0025_216, 0025_227, 0025_228, 0025_327_2, 0025_330, 0025_339, 0025_342, 0025_344_2, 0025_411, 0025_414_2, 0025_426, 0025_444, 0025_504,


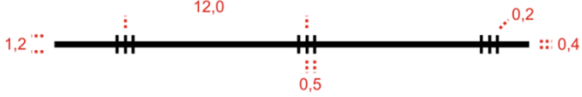
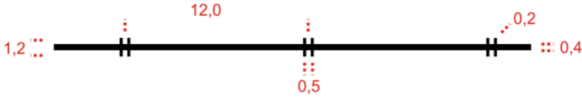
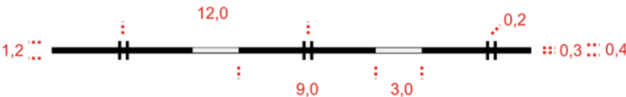
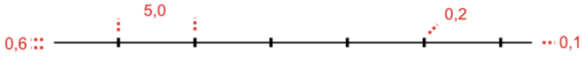
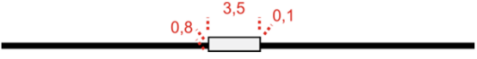
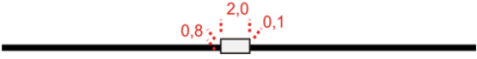
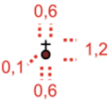


0025_506, 0025_507, 0025_509, 0025_510, 0025_626, 0025_631, 0025_708, 0025_723, 0025_731, 0025_812, 0025_815 powinny mieć następujące oznaczenia:

Kod kartograficzny	Oznaczenie
0025_121	
0025_128_2	
0025_129	
0025_135	
0025_137	
0025_142	
0025_145	
0025_202	
0025_204	
0025_216	
0025_227	
0025_228	

0025_327_2	
0025_330	
0025_339	
0025_342	
0025_344_2	
0025_411	
0025_414_2	
0025_426	
0025_444	
0025_504	
0025_506	
0025_507	







0025_509	
0025_510	
0025_626	
0025_631	
0025_708	
0025_723	
0025_731	
0025_812	
0025_815	

- 3) w załączniku nr 8 znaki graficzne symboli kartograficznych o kodach kartograficznych 0050_101, 0050_202, 0050_203, 0050_207, 0050_216, 0050_223, 0050_224, 0050_329_2, 0050_331, 0050_343_2, 0050_348, 0050_414_2, 0050_421_2, 0050_426, 0050_509, 0050_620, 0050_630, 0050_802, 0050_805, 0050_813 powinny mieć następujące oznaczenia:









Kod kartograficzny	Oznaczenie
0050_101	
0050_202	
0050_203	
0050_207	
0050_216	
0050_223	
0050_224	
0050_329_2	
0050_331	
0050_343_2	

0050_348	
0050_414_2	
0050_421_2	
0050_426	
0050_509	
0050_620	
0050_630	
0050_802	
0050_805	
0050_813	







- 4) w załączniku nr 9 znaki graficzne symboli kartograficznych o kodach kartograficznych 0100_701, 0100_712, 0100_717, 0100_718, 0100_721, 0100_723 powinny mieć następujące oznaczenia:

Kod kartograficzny	Oznaczenie
0100_701	
0100_712	
0100_717	
0100_718	
0100_721	
0100_723	




- 5) w załączniku nr 10 znaki graficzne symboli kartograficznych o kodach kartograficznych 0250_150, 0250_221, 0250_311, 0250_701, 0250_715, 0250_716, 0250_722, 0250_736 powinny mieć następujące oznaczenia:

Kod kartograficzny	Oznaczenie
0250_150	
0250_221	
0250_311	
0250_701	
0250_715	
0250_716	
0250_722	
0250_736	

- 6) w załączniku nr 11 znaki graficzne symboli kartograficznych o kodach kartograficznych 0500_150, 0500_221, 0500_701, 0500_716, 0500_722, 0500_736 powinny mieć następujące oznaczenia:

Kod kartograficzny	Oznaczenie
0500_150	
0500_221	
0500_701	
0500_716	
0500_722	
0500_736	

- 7) w załączniku nr 12 znaki graficzne symboli kartograficznych o kodach kartograficznych 1000_501, 1000_507, 1000_622 powinny mieć następujące oznaczenia:

Kod kartograficzny	Oznaczenie
1000_501	
1000_507	
1000_622	

Prezes Rady Ministrów: *D. Tusk*